



REPUBLIKA HRVATSKA

ZADARSKA ŽUPANIJA



OPĆINA KUKLJICA

Jedinstveni upravni odjel

PROČELNIK

KLASA: 350-02/23-01/12

URBROJ: 2198-22-03/1-24-01

Kukljica, 18. travnja 2024. godine

Općina Kukljica, Jedinstveni upravni odjel (Nositelj izrade Plana)

i

Block - Projekt d.o.o. Zadar (Izrađivač)

Temeljem članka 102., 103. i 104. Zakona o prostornom uređenju („Narodne Novine“ broj: 153/13, 65/17, 114/18, 39/19, 98/19 i 67/23) pripremili su:

**IZVJEŠĆE O PONOVNOJ JAVNOJ RASPRAVI
o prijedlogu IV. izmjena i dopuna Prostornog plana uređenja
Općine Kukljica**

Na temelju članka 95. stavka 2. Zakona o prostornom uređenju („Narodne Novine“ broj: 153/13, 65/17, 114/18, 39/19, 98/19 i 67/23- u daljnjem tekstu: Zakon) načelnik Općine Kukljica je Zaključkom KLASA:350-02/23-01/08, UR.BR.: 2198-22-02/1-24-01 od 11. ožujka 2024. godine utvrdio prijedlog IV. Izmjena i dopuna Prostornog plana uređenja Općine Kukljica za ponovnu javnu raspravu, a koji prijedlog sadrži grafički i tekstualni dio plana te obrazloženje i sažetak za javnost.

Temeljem članka 96. Zakona, Jedinstveni upravni odjel kao nositelj izrade Plana objavio je ponovnu javnu raspravu o prijedlogu IV. Izmjena i dopuna Prostornog plana uređenja Općine Kukljica i to: u dnevnom tisku- Zadarski list, tiskano izdanje od 13. ožujka 2024. godine, mrežnim stranicama Općine Kukljica - <https://www.opcina-kukljica.hr/novosti/item/417-ponovna-javna-rasprava-o-prijedlogu-iv-izmjena-i-dopuna-prostornog-plana-ure%C4%91enja-op%C4%87ine-kukljica> i mrežnim stranicama Ministarstva prostornog uređenja, graditeljstva i državne imovine <https://mpgi.gov.hr/UserDocsImages//dokumenti/Prostorno/Planovi/Rasprave//12.3.2024.Kukljica.pdf>, te na oglasnoj ploči Općine Kukljica.

Ponovna javna rasprava o prijedlogu IV. Izmjena i dopuna Prostornog plana uređenja Općine Kukljica trajala je od 18. ožujka 2024. godine do 29. ožujka 2024. godine. Za vrijeme trajanja ponovne javne rasprave Prijedlog IV. Izmjena i dopuna Prostornog plana uređenja Općine Kukljica bio je izložen na javni uvid u Multimedijalnom centru Općine Kukljica, na adresi Ulica IV, 24 kao i na web stranici Općine Kukljica www.opcinakukljica.hr

Temeljem članka 97. Zakona, nositelj izrade dostavio je posebnu pisanu obavijest o ponovnoj javnoj raspravi sljedećim javnopravnim tijelima:

- Ministarstvo poljoprivrede, Uprava za poljoprivredno zemljište, biljnu proizvodnju i tržište, Ulica grada Vukovara 78, P.P.1034, 10 000 Zagreb,
- Ministarstvo graditeljstva i prostornog uređenja, Ulica Republike Austrije 20, 10000 Zagreb,
- Ministarstvo zaštite okoliša i energetike, Uprava za zaštitu prirode, Radnička cesta 80, 10000 Zagreb,
- Ministarstvo pomorstva, prometa i infrastrukture, Prisavlje 14, 10000 Zagreb,
- Ministarstvo poljoprivrede, Uprava šumarstva, lovstva i drvne industrije, Planinska 2a, 10000 Zagreb,
- Ministarstvo poljoprivrede, Uprava vodnoga gospodarstva, Ulica grada Vukovara 220, 10000 Zagreb,
- Ministarstvo kulture, Uprava za zaštitu kulturne baštine, Konzervatorski odjel u Zadru, Ilije Smiljanića 3, 23000 Zadar,
- Ministarstvo državne imovine, Ulica Ivana Dežmana 10, 10000 Zagreb,
- Ministarstvo unutarnjih poslova, PU Zadarska, Bana Josipa Jelačića 30, 23000 Zadar,
- Ministarstvo unutarnjih poslova, Područni ured civilne zaštite, Služba civilne zaštite Zadar, I. Mažuranića 26 B, 23000 Zadar,
- Hrvatske šume, Uprava šuma podružnica Split, Kralja Zvonimira 35, 21000 Split,
- Hrvatske vode, Vodnogospodarski odjel za vodno područje dalmatinskih slivova, Vukovarska 35, 21000 Split,
- Sabuša d.o.o., za vodoopskrbu i odvodnju, Ulica IV 24, 23271 Kukljica,
- Hrvatske ceste d.o.o., Poslovna jedinica Zadar, Nikole Tesle 14b, 23000 Zadar,
- Županijska uprava za ceste, Zrinsko Frankopanska 10/II, 23000 Zadar,
- HEP – ODS d.o.o., Elektra Zadar, Kralja Dmitra Zvonimira 8, 23000 Zadar,
- Hrvatska elektroprivreda d.d., Sektor za strategiju i razvoj, Ulica grada Vukovara 37, 10000 Zagreb,
- Hrvatska regulatorna agencija za mrežne djelatnosti, R.F. Mihanovića 9, 10000 Zagreb,
- Zavod za prostorno uređenje Zadarske županije, Braće Vranjanina 11, 23000 Zadar,
- Zadarska županija, Upravni odjel za prostorno uređenje, zaštitu okoliša i komunalne poslove, Brne Krnarutića 13, 23000 Zadar,
- Lučka kapetanija Zadar, Liburnska obala 8, 23000 Zadar,
- Županijska lučka uprava Zadar, Liburnska obala 6/5, 23000 Zadar,
- Zadarska županija, Upravni odjel za pomorsko dobro, more i promet, Franka Lisice 77, 23000 Zadar,
- Zadarska županija, Upravni odjel za poljoprivredu, ribarstvo, vodno gospodarstvo, ruralni i otočni razvoj, B. Petranovića 8, 23000 Zadar,
- Zadarska županija, Upravni odjel za gospodarstvo, turizam, infrastrukturu i EU fondove, B. Petranovića 8, 23000 Zadar,
- Općina Kali, Trg Marnjive 23, 23272 Kali,
- Općina Pašman, Obala Tamarisa 6, 23262 Pašman

Temeljem članka 99. Zakona, javno izlaganje održano je u srijedu 27. ožujka 2024. godine s početkom u 12:30 sati u zgradi Općine Kukljica u Multimedijalnom centru, na adresi Ulica IV, 24.

U skladu sa člankom 100. Zakona, tijekom javnog izlaganja na postavljena pitanja odgovarao je izrađivač, o čemu je vođen zapisnik kao i popis prisutnih koji je sastavni dio ovog izvješća o ponovnoj javnoj raspravi.

Tijekom roka za ponovnu javnu raspravu zaprimljena su mišljenja, prijedlozi i primjedbe sljedećih javnopravnih tijela:

- HAKOM, Ulica Roberta Frangeša Mihanovića 9, 10 110 Zagreb,
- Hrvatske šume, Uprava šuma podružnica Split, Kralja Zvonimira 35, 21000 Split

Izvan roka za ponovnu javnu raspravu zaprimljeno je mišljenje javnopravnog tijela:

- Ministarstvo poljoprivrede, Uprava za poljoprivredno zemljište, biljnu proizvodnju i tržište, Ulica grada Vukovara 78, P.P.1034, 10 000 Zagreb

Mišljenja, primjedbe i prijedlozi na prijedlog Plana mogli su se upisati u knjigu primjedbi na mjestu javnog uvida, dati u zapisnik za vrijeme javnog izlaganja ili dostaviti pismeno nositelju izrade putem e-maila ili urudžbenog zapisnika zaključno s 29. ožujka 2024. godine.

Sva mišljenja, primjedbe i prijedlozi, koje su sudionici u ponovnoj javnoj raspravi dostavili u roku, obrađeni su i sastavni su dio ovog Izvješća.

Tijekom ponovne javne rasprave u knjigu primjedbi nije bilo upisanih primjedbi, a putem službenog podneska Općini Kukljica zaprimljeno je ukupno 4 (četiri) primjedbi.

Od tijela s javnim ovlastima zaprimljeno je ukupno 3 (tri) primjedbe i mišljenja o usklađenosti Plana s ranije dostavljenim zahtjevima.

Primjedbe su od strane izrađivača razmotrene su te je opis pojedinih primjedbi ili prijedloga, te zaključak o prihvatanju ili odbijanju s odgovarajućim obrazloženjem sastavni dio ovog izvješća o ponovnoj javnoj raspravi.

Sastavni dio ovog izvješća čine slijedeći prilozi:

- Zaključak načelnika Općine Kukljica, KLASA:350-02/23-01/08, UR.BR.: 2198-22-02/1-24-01 od 11. ožujka 2024. godine,
- Objava ponovne javne rasprave (sa dokazima o objavi u dnevnom tisku, mrežnim stranicama općine i Ministarstva),
- Posebna pisana obavijest javnopravnim tijelima o ponovnoj javnoj raspravi sa dokazima o zaprimanju iste
- Zapisnik sa javnog izlaganja
- Pristigla mišljenja, prijedlozi i primjedbe javnopravnih tijela
- Popis sudionika u ponovnoj javnoj raspravi i njihova mišljenja, prijedlozi i primjedbe
- Opis pojedinih primjedbi ili prijedloga, te zaključak o prihvatanju ili odbijanju s odgovarajućim obrazloženjem

NOSITELJ IZRADE
OPĆINA KUKLJICA
JEDINSTVENI UPRAVNI ODJEL
Pročelnica
Zorana Tomasović Majprut, mag. iur.



STRUČNI IZRAĐIVAČ
BLOCK PROJEKT D.O.O.

Odgovorni voditelj
Željko Predovan, dipl.ing.arh

BLOCK PROJEKT
Put Murvice 12D 23000 Zadar d.o.o.



REPUBLIKA HRVATSKA
ZADARSKA ŽUPANIJA
OPĆINA KUKLJICA
NAČELNIK



KLASA: 350-02/23-01/08
URBROJ: 2198-22-02/1-24-01
Kukljica, 11. ožujka 2024. godine

Na temelju članka 95. stavka 2. i članka 104. Zakona o prostornom uređenju ("Narodne novine", br: 153/13, 65/17, 114/18, 39/19, 98/19, 67/23) i članka 47. Statuta Općine Kukljica („Službeni glasnik Općine Kukljica“ broj 1/21), Općinski načelnik Općine Kukljica dana 11. ožujka 2024. godine, donosi

ZAKLJUČAK
o utvrđivanju prijedloga IV. izmjene i dopune Prostornog plana uređenja Općine Kukljica za ponovnu javnu raspravu

Utvrđuje se prijedlog IV. izmjena i dopuna Prostornog plana uređenja Općine Kukljica („Službeni glasnik Općine Kukljica“ br.1/20), za ponovnu javnu raspravu.

Članak 2.

Prijedlog IV. izmjena i dopuna PPUO Kukljica sadržan je u elaboratu izmjena i dopuna PPUO Kukljica koji se sastoji od:

1. Tekstualni dio
2. Grafički dio
3. Obrazloženje
4. Sažetak za javnost

Članak 3.

Zadužuje se nositelj izrade - Jedinostveni upravni odjel Općine Kukljica o prijedlogu IV. izmjena i dopuna Prostornog plana uređenja Općine Kukljica provesti ponovnu javnu raspravu, te poslati posebnu obavijest o ponovnoj javnoj raspravi javnopravnim tijelima određenim posebnim propisima, sa traženjem dostave mišljenja.

Članak 4.

Ovaj Zaključak stupa na snagu danom donošenja.





REPUBLIKA HRVATSKA

ZADARSKA ŽUPANIJA

OPĆINA KUKLJICA

Jedinstveni upravni odjel

PROČELNIK



KLASA: 350-02/23-01/09

URBROJ: 2198-22-03/1-24-01

Kukljica, 11. ožujka 2024. godine

PREDMET: Obavijest o ponovnoj javnoj raspravi o prijedlogu IV. izmjena i dopuna Prostornog plana uređenja Općine Kukljica – dostavlja se;

Poštovani,

Na temelju članka 96. stavka 3. Zakona o prostornom uređenju („Narodne novine“, broj 153/13, 65/17, 114/18, 39/19, 98/19 i 67/23), Jedinstveni upravni odjel Općine Kukljica, ovim putem Vas obavještava o

**PONOVNOJ JAVNOJ RASPRAVI
o prijedlogu IV. izmjena i dopuna Prostornog plana uređenja Općine Kukljica**

- I. Provodi se ponovna javna rasprava o prijedlog **IV. izmjena i dopuna Prostornog plana uređenja Općine Kukljica.**
- II. Ponovna javna rasprava o prijedlog IV. izmjena i dopuna prostornog plana uređenja Općine Kukljica trajati će od 18. ožujka 2024. godine do 29. ožujka 2024. godine.
- III. Ponovni javni uvid u prijedlog IV. izmjena i dopuna prostornog plana uređenja Općine Kukljica moći će se izvršiti za vrijeme trajanja ponovne javne rasprave svakog radnog dana od 08:00-14:00 sati u prostorijama Općine Kukljica, te na mrežnim stranicama Općine Kukljica (www.opcinakukljica.hr).
- IV. Ponovno javno izlaganje održati će se dana 27. ožujka 2024. godine u 12:30 sati u zgradi Općine Kukljica u Multimedijalnom centru, Ulica IV 24, Kukljica.
- V. Sudionici sudjeluju u ponovnoj javnoj raspravi na način da:
 - imaju pravo pristupa na ponovni javni uvid u prijedlog prostornog plana,
 - postavljaju pitanja tijekom ponovnog javnog izlaganja o predloženim rješenjima, na koja usmeno odgovaraju osobe koje vode javno izlaganje,
 - daju prijedloge i primjedbe u zapisnik za vrijeme javnog izlaganja,
 - upućuju nositelju izrade pisane prijedloge i primjedbe u roku određenom u objavi o ponovnoj javnoj raspravi.
- VI. Pisana mišljenja, prijedlozi i primjedbe na prijedlog prostornog plana mogu se dostaviti **od 18. ožujka 2024. godine do zaključno 29. ožujka 2024. godine** na adresu: Općina Kukljica, Jedinstveni upravni odjel, Ulica IV 24, 23 271 Kukljica ili elektronskom poštom na adresu: procelnik@opcina-kukljica.hr
- VII. Mišljenja, prijedlozi i primjedbe koji ne budu dostavljeni u roku i nisu čitko napisani, te potpisani imenom i prezimenom uz adresu podnositelja, neće se uzeti u obzir u pripremi izvješća o ponovljenoj javnoj raspravi.



REPUBLIKA HRVATSKA
ZADARSKA ŽUPANIJA
OPĆINA KUKLJICA
Jedinstveni upravni odjel
PROČELNIK



KLASA: 350-02/23-01/09
URBROJ: 2198-22-03/1-24-01
Kukljica, 11. ožujka 2024. godine

Na temelju članka 96. stavka 3. Zakona o prostornom uređenju („Narodne novine“, broj 153/13, 65/17, 114/18, 39/19, 98/19 i 67/23), Jedinstveni upravni odjel Općine Kukljica, dana 11. ožujka 2024. godine, objavljuje

**PONOVNU JAVNU RASPRAVU
o prijedlogu IV. izmjena i dopuna Prostornog plana uređenja Općine Kukljica**

- I. Provodi se ponovna javna rasprava o prijedlog **IV. izmjena i dopuna Prostornog plana uređenja Općine Kukljica.**
- II. Ponovna javna rasprava o prijedlog IV. izmjena i dopuna prostornog plana uređenja Općine Kukljica trajati će od 18. ožujka 2024. godine do 29. ožujka 2024. godine.
- III. Ponovni javni uvid u prijedlog IV. izmjena i dopuna prostornog plana uređenja Općine Kukljica moći će se izvršiti za vrijeme trajanja ponovne javne rasprave svakog radnog dana od 08:00-14:00 sati u prostorijama Općine Kukljica, te na mrežnim stranicama Općine Kukljica (www.opcinakukljica.hr).
- IV. Ponovno javno izlaganje održati će se dana 27. ožujka 2024. godine u 12:30 sati u zgradi Općine Kukljica u Multimedijalnom centru, Ulica IV 24, Kukljica.
- V. Sudionici sudjeluju u ponovnoj javnoj raspravi na način da:
 - imaju pravo pristupa na ponovni javni uvid u prijedlog prostornog plana,
 - postavljaju pitanja tijekom ponovnog javnog izlaganja o predloženim rješenjima, na koja usmeno odgovaraju osobe koje vode javno izlaganje,
 - daju prijedloge i primjedbe u zapisnik za vrijeme javnog izlaganja,
 - upućuju nositelju izrade pisane prijedloge i primjedbe u roku određenom u objavi o ponovnoj javnoj raspravi.
- VI. Pisana mišljenja, prijedlozi i primjedbe na prijedlog prostornog plana mogu se dostaviti **od 18. ožujka 2024. godine do zaključno 29. ožujka 2024. godine** na adresu: Općina Kukljica, Jedinstveni upravni odjel, Ulica IV 24, 23 271 Kukljica ili elektronskom poštom na adresu: procelnik@opcina-kukljica.hr
- VII. Mišljenja, prijedlozi i primjedbe koji ne budu dostavljeni u roku i nisu čitko napisani, te potpisani imenom i prezimenom uz adresu podnositelja, neće se uzeti u obzir u pripremi izvješća o ponovnoj javnoj raspravi.
- VIII. Ako u određenom roku tijela državne uprave i pravne osobe s javnim ovlastima ne dostave pisano očitovanje, smatrati će se da nemaju primjedbi.

Jedinstveni upravni odjel

Pročelnik

Zorana Tomasov Majpruz, mag.iur



VIII. Ako u određenom roku tijela državne uprave i pravne osobe s javnim ovlastima ne dostave pisano očitovanje, smatrati će se da nemaju primjedbi.

S poštovanjem,



Jedinstveni upravni odjel
Pročelnik

Zorana Tomasov Majpruz, mag.iur

DOSTAVITI:

1. Ministarstvo poljoprivrede, Uprava za poljoprivredno zemljište, biljnu proizvodnju i tržište, Ulica grada Vukovara 78, P.P.1034, 10 000 Zagreb,
2. Ministarstvo graditeljstva i prostornog uređenja, Ulica Republike Austrije 20, 10000 Zagreb,
3. Ministarstvo zaštite okoliša i energetike, Uprava za zaštitu prirode, Radnička cesta 80, 10000 Zagreb,
4. Ministarstvo pomorstva, prometa i infrastrukture, Prisavlje 14, 10000 Zagreb,
5. Ministarstvo poljoprivrede, Uprava šumarstva, lovstva i drvne industrije, Planinska 2a, 10000 Zagreb,
6. Ministarstvo poljoprivrede, Uprava vodnoga gospodarstva, Ulica grada Vukovara 220, 10000 Zagreb,
7. Ministarstvo kulture, Uprava za zaštitu kulturne baštine, Konzervatorski odjel u Zadru, Ilije Smiljanića 3, 23000 Zadar,
8. Ministarstvo državne imovine, Ulica Ivana Dežmana 10, 10000 Zagreb,
9. Ministarstvo unutarnjih poslova, PU Zadarska, Bana Josipa Jelačića 30, 23000 Zadar,
10. Ministarstvo unutarnjih poslova, Područni ured civilne zaštite, Služba civilne zaštite Zadar, I. Mažuranića 26 B, 23000 Zadar,
11. Hrvatske šume, Uprava šuma podružnica Split, Kralja Zvonimira 35, 21000 Split,
12. Hrvatske vode, Vodnogospodarski odjel za vodno područje dalmatinskih slivova, Vukovarska 35, 21000 Split,
13. Sabuša d.o.o., za vodoopskrbu i odvodnju, Ulica IV 24, 23271 Kukljica,
14. Hrvatske ceste d.o.o., Poslovna jedinica Zadar, Nikole Tesle 14b, 23000 Zadar,
15. Županijska uprava za ceste, Zrinsko Frankopanska 10/II, 23000 Zadar,
16. HEP – ODS d.o.o., Elektra Zadar, Kralja Dmitra Zvonimira 8, 23000 Zadar,
17. Hrvatska elektroprivreda d.d., Sektor za strategiju i razvoj, Ulica grada Vukovara 37, 10000 Zagreb,
18. Hrvatska regulatorna agencija za mrežne djelatnosti, R.F. Mihanovića 9, 10000 Zagreb,
19. Zavod za prostorno uređenje Zadarske županije, Braće Vranjanina 11, 23000 Zadar,
20. Zadarska županija, Upravni odjel za prostorno uređenje, zaštitu okoliša i komunalne poslove, Brne Krnarutića 13, 23000 Zadar,
21. Lučka kapetanija Zadar, Liburnska obala 8, 23000 Zadar,
22. Županijska lučka uprava Zadar, Liburnska obala 6/5, 23000 Zadar,
23. Zadarska županija, Upravni odjel za pomorsko dobro, more i promet, Franka Lisice 77, 23000 Zadar,
24. Zadarska županija, Upravni odjel za poljoprivredu, ribarstvo, vodno gospodarstvo, ruralni i otočni razvoj, B. Petranovića 8, 23000 Zadar,
25. Zadarska županija, Upravni odjel za gospodarstvo, turizam, infrastrukturu i EU fondove, B. Petranovića 8, 23000 Zadar,
26. Općina Kali, Trg Marnjive 23, 23272 Kali,
27. Općina Pašman, Obala Tamarisa 6, 23262 Pašman

POŠILJATELJ:

POVRATNICA

NAZIV PISMENA: OBAVJEST

BROJČANA OZNAKA PISMENA:

KLASA: 350-02/23-01/09

URBROJ: 2198-22-03/1-24-01

BROJ PRILOGA: 3

NA ADRESU PRIMATELJA:

MINISTARSTVO POLJOPRIVREDE, UPRAVA ZA

POLJOPRIVREDNO ZEMLJOPLODJE, ŽIVOTINJARSTVO I TRŽIŠTE

ULICA GRADA VUKOVARA 78, P.P. 1034

10 000 ZAGREB

VRATITI NA ADRESU POŠILJATELJA:

REPUBLIKA HRVATSKA
ZADARSKA ŽUPANIJA
OPĆINA KUKLJICA
JEDINSTVENI UPRAVNI ODJEL
Ulica IV 24, 23271 KUKLJICA

POŠILJATELJ:

POVRATNICA

NAZIV PISMENA: OBAVJEST

BROJČANA OZNAKA PISMENA:

KLASA: 350-02/23-01/09

URBROJ: 2198-22-03/1-24-01

BROJ PRILOGA: 1

NA ADRESU PRIMATELJA:

Ministarstvo graditeljstva i
prost. uređenja, Ulica Republike
Austrije 20, 10 000 ZAGREB

VRATITI NA ADRESU POŠILJATELJA:

REPUBLIKA HRVATSKA
ZADARSKA ŽUPANIJA
OPĆINA KUKLJICA
JEDINSTVENI UPRAVNI ODJEL
Ulica IV 24, 23271 KUKLJICA

DOSTAVNICA



75. 03. 2024. godine

Imam da sam danas _____ dan, mjesec i godina primio _____ ispisati riječima _____ označeno pismo.

Primalac: REPUBLIKA HRVATSKA
MINISTARSTVO POLJOPRIVREDE
ZAGREB, Ul. grada Vukovara 78

Ime i prezime dostavljača: _____

Potpis dostavljača: _____

1. Budući da dana _____ u _____ sati _____ nije zatečen na mjestu dostave, ostavljena mu je pisana obavijest o tome da će sljedeća dostava biti izvršena dana _____ između _____ - _____ sati u naznačeno vrijeme bude na mjestu dostave radi primanja pismena. Do tada pismo može preuzeti u poštanskom uredu na adresi naznačenoj u obavijesti.

2. Budući da primatelj u naznačeni dan i vrijeme nije zatečen na mjestu dostave ili odbija primiti pismo, isto mu je ostavljeno u poštanskom sandučiću, pretincu, na vratima ili drugom vidljivom mjestu (označiti razlog).

Datum: _____

Potpis dostavljača: _____

Potpis dostavljača: _____

Napomena dostavljača u slučaju neisporuke (navesti razloge zbog kojih pismo nije moguće dostaviti): _____


DOSTAVNICA

Imam da sam danas _____ dan, mjesec i godina primio _____ ispisati riječima _____ označeno pismo.



20. godine

Primalac: _____



Ime i prezime dostavljača: _____

Datum: _____

Potpis dostavljača: _____

1. Budući da dana _____ u _____ sati primatelj nije zatečen na mjestu dostave, ostavljena mu je pisana obavijest o tome da će sljedeća dostava biti izvršena dana _____ između _____ - _____ sati te da u naznačeno vrijeme bude na mjestu dostave radi primanja pismena. Do tada pismo može preuzeti u poštanskom uredu na adresi naznačenoj u obavijesti.

2. Budući da primatelj u naznačeni dan i vrijeme nije zatečen na mjestu dostave ili odbija primiti pismo, isto mu je ostavljeno u poštanskom sandučiću, pretincu, na vratima ili na drugom vidljivom mjestu (označiti razlog).

Datum: _____

Datum: _____

Potpis dostavljača: _____

Potpis dostavljača: _____

Napomena dostavljača u slučaju neisporuke (navesti razloge zbog kojih pismo nije moguće dostaviti): _____

POŠILJATELJ:

POVRATNICA

NAZIV PISMENA: OBAVEST

BROJČANA OZNAKA PISMENA:

KLASA: 350-02/23-01/09

URBROJ: 2198-22-03/1-24-01

BROJ PRILOGA: 1

NA ADRESU PRIMATELJA:

MINISTARSTVO ZAŠTITE OKOLIŠA I

ENERGETIKE, Uprava za zaštitu

prisobe, Radnička cesta 80, 10000 ZAGREB

VRATITI NA ADRESU POŠILJATELJA:

REPUBLIKA HRVATSKA
ZADARSKA ŽUPANIJA
OPĆINA KUKLJICA
JEDINSTVENI UPRAVNI ODJEL
Ulica IV 24, 23271 KUKLJICA

POŠILJATELJ:

POVRATNICA

NAZIV PISMENA: OBAVEST

BROJČANA OZNAKA PISMENA:

KLASA: 350-02/23-01/09

URBROJ: 2198-22-03/1-24-01

BROJ PRILOGA: 1

NA ADRESU PRIMATELJA:

MINISTARSTVO POMORSTVA,

PROMETA I INFRASTRUKTURE,

Priscavlje 14, 10 000 ZAGREB

VRATITI NA ADRESU POŠILJATELJA:

REPUBLIKA HRVATSKA
ZADARSKA ŽUPANIJA
OPĆINA KUKLJICA
JEDINSTVENI UPRAVNI ODJEL
Ulica IV 24, 23271 KUKLJICA

POŠILJATELJ:

POVRATNICA

NAZIV PISMENA: OBAVEST

BROJČANA OZNAKA PISMENA:

KLASA: 350-02/23-01/09

URBROJ: 2198-22-03/1-24-01

BROJ PRILOGA: 1

NA ADRESU PRIMATELJA:

MINISTARSTVO POLJOPRIVREDE

Uprava šumarstva, goveda i drve

industrije, Planinska 2 a, 10 000 Zagreb

VRATITI NA ADRESU POŠILJATELJA:

REPUBLIKA HRVATSKA
ZADARSKA ŽUPANIJA
OPĆINA KUKLJICA
JEDINSTVENI UPRAVNI ODJEL
Ulica IV 24, 23271 KUKLJICA

DOSTAVNICA

REPUBLIKA HRVATSKA
18-11
2024
21-23
7020

vrđujem da sam danas _____ dan, mjesec i godina primita - ispisati riječima _____ godine,

1 - nio-označeno pismeno.

Ime i prezime primatelja: _____ Ime i prezime dostavljača: _____

Adresa primatelja: _____ Potpis dostavljača: _____

Ime: _____ Datum: _____

Potpis dostavljača: _____ Datum: _____

Napomena dostavljača u slučaju neisporuke (navesti razloge zbog kojih pismeno nije moguće dostaviti): _____

3

DOSTAVNICA

REPUBLIKA HRVATSKA
18-11
2024
21-23
7020

vrđujem da sam danas _____ dan, mjesec i godina primita - ispisati riječima _____ godine,

5 - imio označeno pismeno.

Ime i prezime primatelja: _____ Ime i prezime dostavljača: _____

Adresa primatelja: _____ Potpis dostavljača: _____

Ime: _____ Datum: _____

Potpis dostavljača: _____ Datum: _____

Napomena dostavljača u slučaju neisporuke (navesti razloge zbog kojih pismeno nije moguće dostaviti): _____

1

DOSTAVNICA

REPUBLIKA HRVATSKA
15-11
2024
14-03-2024
7020

vrđujem da sam danas _____ dan, mjesec i godina primita - ispisati riječima _____ godine,

6 - nio označeno pismeno.

Ime i prezime primatelja: _____ Ime i prezime dostavljača: _____

Adresa primatelja: _____ Potpis dostavljača: _____

Ime: _____ Datum: _____

Potpis dostavljača: _____ Datum: _____

Napomena dostavljača u slučaju neisporuke (navesti razloge zbog kojih pismeno nije moguće dostaviti): _____

5.

POŠILJATELJ:

POVRATNICA

NAZIV PISMENA: OBAVJEST

BROJČANA OZNAKA PISMENA: _____

KLASA: 350-02/23-01/09

URBROJ: 2198-22-03/1-24-01

BROJ PRILOGA: 1

NA ADRESU PRIMATELJA:

MINISTARSTVO POLJOPRIVREDE,

Uprava vodnog gospodarstva, Ulica

gospo Vukovara 220, 10 000 ZAGREB

VRATITI NA ADRESU POŠILJATELJA:

REPUBLIKA HRVATSKA
ZADARSKA ŽUPANIJA
OPĆINA KUKLJICA
JEDINSTVENI UPRAVNI ODJEL
Ulica IV 24, 23271 KUKLJICA

POŠILJATELJ:

POVRATNICA

NAZIV PISMENA: OBAVJEST

BROJČANA OZNAKA PISMENA: _____

KLASA: 350-02/23-01/09

URBROJ: 2198-22-03/1-24-01

BROJ PRILOGA: 1

NA ADRESU PRIMATELJA:

MINISTARSTVO KULTURE, Uprava za

ost. kult. baštine, Konzervatorski odjel

u Zadru, Ulica Zmijonice 3, ZADAR

VRATITI NA ADRESU POŠILJATELJA:

REPUBLIKA HRVATSKA
ZADARSKA ŽUPANIJA
OPĆINA KUKLJICA
JEDINSTVENI UPRAVNI ODJEL
Ulica IV 24, 23271 KUKLJICA

POŠILJATELJ:

POVRATNICA

NAZIV PISMENA: OBAVJEST

BROJČANA OZNAKA PISMENA: _____

KLASA: 350-02/23-01/09

URBROJ: 2198-22-03/1-24-01

BROJ PRILOGA: 1

NA ADRESU PRIMATELJA:

MINISTARSTVO DRŽAVNE IMOVINE

Ulica Ivana Dežmane 10,

10 000 ZAGREB

VRATITI NA ADRESU POŠILJATELJA:

REPUBLIKA HRVATSKA
ZADARSKA ŽUPANIJA
OPĆINA KUKLJICA
JEDINSTVENI UPRAVNI ODJEL
Ulica IV 24, 23271 KUKLJICA

14 2024 godine

15-11-2024

REPUBLICA HRVATSKA
MINISTARSTVO POŠTARSTVA
10000 ZAGREB

tvrdjujem da sam danas
imio/označeno pismeno.
tpis primatelja:
tum: 14-03-2024

Ime i prezime dostavljača:
Potpis dostavljača:

Budući da dana _____ u _____ sati primatelj nije zatečen na mjestu dostave, ostavljena mu je pisana obavijest tome da će sljedeća dostava biti izvršena dana _____ između _____ sati te da u naznačeno vrijeme bude u mjestu dostave radi uručenja pismena. Do tada pismeno može biti uzeto u poštanskom uredu na adresi naznačenoj u obavijesti.

Datum: _____
Potpis dostavljača: _____
Napomena dostavljača u slučaju neisporuke (navesti razloge zbog kojih pismeno nije moguće dostaviti): _____

2. Budući da primatelj u naznačeni dan i vrijeme nije zatečen na mjestu dostave ili odbija primiti pismeno, isto mu je ostavljeno u poštanskom sandučiću, pretincu, na vratima ili na drugom vidljivom mjestu (označiti razlog).

Datum: _____
Potpis dostavljača: _____

6.

DOSTAVNICA

13-03-2024 20 godine,

REPUBLICA HRVATSKA
MINISTARSTVO KULTURE I MEDIJA
UPRAVA ZA ZAŠTITU KULTURNE BASTINE
KONSERVATORSKI ODJEL U ZADRU
Bijele Smiljančica 3, 23000 ZADAR, 023/211-129

tvrdjujem da sam danas
imio označeno pismeno.
tpis primatelja:
tum: 13-03-2024

Ime i prezime dostavljača:
Potpis dostavljača:

Budući da dana _____ u _____ sati primatelj nije zatečen na mjestu dostave, ostavljena mu je pisana obavijest tome da će sljedeća dostava biti izvršena dana _____ između _____ sati te da u naznačeno vrijeme bude u mjestu dostave radi uručenja pismena. Do tada pismeno može biti uzeto u poštanskom uredu na adresi naznačenoj u obavijesti.

Datum: _____
Potpis dostavljača: _____
Napomena dostavljača u slučaju neisporuke (navesti razloge zbog kojih pismeno nije moguće dostaviti): _____

2. Budući da primatelj u naznačeni dan i vrijeme nije zatečen na mjestu dostave ili odbija primiti pismeno, isto mu je ostavljeno u poštanskom sandučiću, pretincu, na vratima ili na drugom vidljivom mjestu (označiti razlog).

Datum: _____
Potpis dostavljača: _____

7.

DOSTAVNICA

14-03-2024 20 godine,

REPUBLICA HRVATSKA
MINISTARSTVO PROSTORNOGRADNJE
GRADITELJSTVA I DRŽAVNE
10000 ZAGREB

tvrdjujem da sam danas
imio označeno pismeno.
tpis primatelja:
tum: P10

Ime i prezime dostavljača:
Potpis dostavljača:

Budući da dana _____ u _____ sati primatelj nije zatečen na mjestu dostave, ostavljena mu je pisana obavijest tome da će sljedeća dostava biti izvršena dana _____ između _____ sati te da u naznačeno vrijeme bude u mjestu dostave radi uručenja pismena. Do tada pismeno može biti uzeto u poštanskom uredu na adresi naznačenoj u obavijesti.

Datum: _____
Potpis dostavljača: _____
Napomena dostavljača u slučaju neisporuke (navesti razloge zbog kojih pismeno nije moguće dostaviti): _____

2. Budući da primatelj u naznačeni dan i vrijeme nije zatečen na mjestu dostave ili odbija primiti pismeno, isto mu je ostavljeno u poštanskom sandučiću, pretincu, na vratima ili na drugom vidljivom mjestu (označiti razlog).

Datum: _____
Potpis dostavljača: _____

8.

POŠILJATELJ:

POVRATNICA

NAZIV PISMENA: OBAVJEST

BROJČANA OZNAKA PISMENA:

KLASA: 350-02/23-01/09

URBROJ: 2198-22-03/1-24-01

BROJ PRILOGA: 1

NA ADRESU PRIMATELJA:

MINISTARSTVO UNUTARNJIH POSLOVA
PU ZADARSKA, Bane Josipa
Jelačića 39, 23 000 ZADAR

VRATITI NA ADRESU POŠILJATELJA:

REPUBLICA HRVATSKA
ZADARSKA ŽUPANIJA
OPĆINA KUKLJICA
JEDINSTVENI UPRAVNI ODJEL
Ulica IV 24, 23271 KUKLJICA

POŠILJATELJ:

POVRATNICA

NAZIV PISMENA: OBAVJEST

BROJČANA OZNAKA PISMENA:

KLASA: 350-02/23-01/09

URBROJ: 2198-22-03/1-24-01

BROJ PRILOGA: 1

NA ADRESU PRIMATELJA:

MINISTARSTVO UNUTARNJIH POSLOVA
Područni ured civilne zaštite, Služba
civilne zaštite Zadar, J. Mažuranić

VRATITI NA ADRESU POŠILJATELJA:

REPUBLICA HRVATSKA
ZADARSKA ŽUPANIJA
OPĆINA KUKLJICA
JEDINSTVENI UPRAVNI ODJEL
Ulica IV 24, 23271 KUKLJICA

POŠILJATELJ:

POVRATNICA

NAZIV PISMENA: OBAVJEST

BROJČANA OZNAKA PISMENA:

KLASA: 350-02/23-01/09

URBROJ: 2198-22-03/1-24-01

BROJ PRILOGA:

NA ADRESU PRIMATELJA:

HRVATSKE ŠUME
Uprava šume područnica Split
Kraljeva Zvonimira 35, 21 000 SPLIT

VRATITI NA ADRESU POŠILJATELJA:

REPUBLICA HRVATSKA
ZADARSKA ŽUPANIJA
OPĆINA KUKLJICA
JEDINSTVENI UPRAVNI ODJEL
Ulica IV 24, 23271 KUKLJICA

DOSTAVNICA

AR RE 75 579 221

vrđujem da sam danas 13-03-2024 20 godine,


dan, mjesec i godina primitka - ispisati riječima

imio označeno pismeno.

Ime i prezime primatelja: _____ Ime i prezime dostavljača: _____

Potpis primatelja: _____ Potpis dostavljača: _____

OPUNOMOĆENIK



Budući da dana _____ u _____ sati primatelj nije zatečen na mjestu dostave, ostavljena mu je pisana obavijest...

2. Budući da primatelj u naznačeni dan i vrijeme nije zatečen na mjestu dostave ili odbija primiti pismeno, isto mu je ostavljeno u poštanskom sandučiću, pretincu, na vratima ili na drugom vidljivom mjestu (označiti razlog).

Datum: _____ Datum: _____

Potpis dostavljača: _____ Potpis dostavljača: _____

Napomena dostavljača u slučaju neisporuke (navesti razloge zbog kojih pismeno nije moguće dostaviti): _____

DOSTAVNICA

AR RE 75 579 222

otvrđujem da sam danas 13-03-2024 20 godine,

dan, mjesec i godina primitka - ispisati riječima

imio označeno pismeno.

Ime i prezime primatelja: _____ Ime i prezime dostavljača: _____

Potpis primatelja: _____ Potpis dostavljača: _____

Budući da dana _____ u _____ sati primatelj nije zatečen na mjestu dostave, ostavljena mu je pisana obavijest...

2. Budući da primatelj u naznačeni dan i vrijeme nije zatečen na mjestu dostave ili odbija primiti pismeno, isto mu je ostavljeno u poštanskom sandučiću, pretincu, na vratima ili na drugom vidljivom mjestu (označiti razlog).

Datum: _____ Datum: _____

Potpis dostavljača: _____ Potpis dostavljača: _____

Napomena dostavljača u slučaju neisporuke (navesti razloge zbog kojih pismeno nije moguće dostaviti): _____

DOSTAVNICA

AR RE 75 579 223

otvrđujem da sam danas 13.03. 2024 godine,

dan, mjesec i godina primitka - ispisati riječima

imio označeno pismeno.

Ime i prezime primatelja: _____ Ime i prezime dostavljača: _____

Potpis primatelja: _____ Potpis dostavljača: _____

OPUNOMOĆENIK



Budući da dana _____ u _____ sati primatelj nije zatečen na mjestu dostave, ostavljena mu je pisana obavijest...

2. Budući da primatelj u naznačeni dan i vrijeme nije zatečen na mjestu dostave ili odbija primiti pismeno, isto mu je ostavljeno u poštanskom sandučiću, pretincu, na vratima ili na drugom vidljivom mjestu (označiti razlog).

Datum: _____ Datum: _____

Potpis dostavljača: _____ Potpis dostavljača: _____

Napomena dostavljača u slučaju neisporuke (navesti razloge zbog kojih pismeno nije moguće dostaviti): _____

POŠILJATELJ:

POVRATNICA

NAZIV PISMENA: OBAVJEST

BROJČANA OZNAKA PISMENA:

KLASA: 350-02/23-01/09URBROJ: 2198-22-03/1-24-01BROJ PRILOGA: 1

NA ADRESU PRIMATELJA:

HRVATSKE VODEVodnogosp. objel za vodno podr.
daljot. Slivica, Nukovinske 35, 21000
SPLIT

VRATITI NA ADRESU POŠILJATELJA:


REPUBLICA HRVATSKA
ZADARSKA ŽUPANIJA
OPĆINA KUKLJICA
JEDINSTVENI UPRAVNI ODJEL
Ulica IV 24, 23271 KUKLJICA

NAZIV TVRTKE - USTANOVE			
Klasa <u>350-02/23-a/09</u>		OPĆINA KUKLJICA DOSTAVNICA	
Broj urudžbenog zapisnika	Vrsta pošiljke i broj priloga	Kome se akt dostavlja – adresa	Datum primitka i potpis primatelja
<u>2198-22-03/1-24-01</u>	<u>Obavjest o paravnoj javnoj raspravi</u>	<u>SABUŠA d.o.o., za vobopskru i vodbnji Ulice IV 24, 23 271 KUKLJICA</u>	<u>12.03.2024. Nulčić</u>

Napomena:

Potpis svjedoka ako primatelj ne može ili neće potpisati dostavnicu

Potpis dostavljača

 Narodne novine d.d., Zagreb – (337) 020035
Oznaka za narudžbu: UT-II-6


3 850157 003372

POŠILJATELJ:

POVRATNICA

NAZIV PISMENA: OBAVJEST

BROJČANA OZNAKA PISMENA:

KLASA: 350-02/23-01/09URBROJ: 2198-22-03/1-24-01BROJ PRILOGA: 1

NA ADRESU PRIMATELJA:

HRVATSKE CESTE d.o.o.Poslovna jedinica Zadar,Nikole Tesle 14b, 23000 ZADAR

VRATITI NA ADRESU POŠILJATELJA:

REPUBLICA HRVATSKA
ZADARSKA ŽUPANIJA
OPĆINA KUKLJICA
JEDINSTVENI UPRAVNI ODJEL
Ulica IV 24, 23271 KUKLJICA

AR RE 75 579 224 6 HR

tvrdjem da sam danas

14. 03. 2024

20 godine,

dan, mjesec i godina primitka - ispisati riječima

imio označeno pismo

HRVATSKE VODE

pis primatelja: Vodnogospodarski odjel za

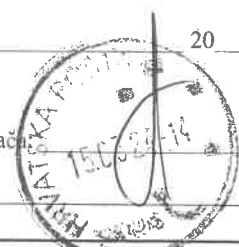
slivove južnoga Jadrana

Ime i prezime dostavljača:

um:

Split, Vukovarska 35

Potpis dostavljača:



Budući da dana _____ u _____ sati primatelj nije zatečen na mjestu dostave, ostavljena mu je pisana obavijest o tome da će sljedeća dostava biti izvršena dana _____ među _____ - _____ sati te da u naznačeno vrijeme bude u mjestu dostave radi uručjenja pismena. Do tada pismeno može uzeti u poštanskom uredu na adresi naznačenoj u obavijesti.

2. Budući da primatelj u naznačeni dan i vrijeme nije zatečen na mjestu dostave ili odbija primiti pismeno, isto mu je ostavljeno u poštanskom sandučiću, pretincu, na vratima ili na drugom vidljivom mjestu (označiti razlog).

Datum:

Datum:

Potpis dostavljača:

Potpis dostavljača:

Napomena dostavljača u slučaju neisporuke (navesti razloge zbog kojih pismeno nije moguće dostaviti):

IZVJEŠĆE DOSTAVLJAČA AKO DOSTAVU NIJE OBAVIO

Potpis

13.

DOSTAVNICA

AR RE 75 579 225 0 HR

tvrdjem da sam danas

dan, mjesec i godina primitka - ispisati riječima

20 godine,

imio označeno pismo.

pis primatelja: Predavača

Ime i prezime dostavljača:

tum: 13. 03. 2024

Potpis dostavljača:



Budući da dana _____ u _____ sati primatelj nije zatečen na mjestu dostave, ostavljena mu je pisana obavijest o tome da će sljedeća dostava biti izvršena dana _____ među _____ - _____ sati te da u naznačeno vrijeme bude u mjestu dostave radi uručjenja pismena. Do tada pismeno može uzeti u poštanskom uredu na adresi naznačenoj u obavijesti.

2. Budući da primatelj u naznačeni dan i vrijeme nije zatečen na mjestu dostave ili odbija primiti pismeno, isto mu je ostavljeno u poštanskom sandučiću, pretincu, na vratima ili na drugom vidljivom mjestu (označiti razlog).

Datum:

Datum:

Potpis dostavljača:

Potpis dostavljača:

Napomena dostavljača u slučaju neisporuke (navesti razloge zbog kojih pismeno nije moguće dostaviti):

14

POŠILJATELJ:

POVRATNICA

NAZIV PISMENA: OBAVEST

BROJČANA OZNAKA PISMENA:

KLASA: 350-02/23-01/09

URBROJ: 2198-22-03/1-24-01

BROJ PRILOGA: 1

NA ADRESU PRIMATELJA:

ŽUPANIJSKA UPRAVA ZA CESTE
Trinsko Frankopanska 10/11
23 000 ZADAR

VRATITI NA ADRESU POŠILJATELJA:

REPUBLIKA HRVATSKA
ZADARSKA ŽUPANIJA
OPĆINA KUKLJICA
JEDINSTVENI UPRAVNI ODJEL
Ulica IV 24, 23271 KUKLJICA

POŠILJATELJ:

POVRATNICA

NAZIV PISMENA: OBAVEST

BROJČANA OZNAKA PISMENA:

KLASA: 350-02/23-01/09

URBROJ: 2198-22-03/1-24-01

BROJ PRILOGA: 1

NA ADRESU PRIMATELJA:

HEP-ODS d.o.o.
Elektra Zadar, Kralja Dmitra
Zvonimira 8, 23 000 ZADAR

VRATITI NA ADRESU POŠILJATELJA:

REPUBLIKA HRVATSKA
ZADARSKA ŽUPANIJA
OPĆINA KUKLJICA
JEDINSTVENI UPRAVNI ODJEL
Ulica IV 24, 23271 KUKLJICA

POŠILJATELJ:

POVRATNICA

NAZIV PISMENA: OBAVEST

BROJČANA OZNAKA PISMENA:

KLASA: 350-02/23-01/09

URBROJ: 2198-22-03/1-24-01

BROJ PRILOGA: 1

NA ADRESU PRIMATELJA:

HRVATSKA ELEKTROPRIVREDA d.đ.
Sektor za strategiju i razvoj
Ul. grada Vukovara 37, 10 000 Zg.

VRATITI NA ADRESU POŠILJATELJA:

REPUBLIKA HRVATSKA
ZADARSKA ŽUPANIJA
OPĆINA KUKLJICA
JEDINSTVENI UPRAVNI ODJEL
Ulica IV 24, 23271 KUKLJICA

DOSTAVNICA

AR RF 75 579 226 3 HR

tvrdjujem da sam danas

dan, mjesec i godina primitka - ispisati riječima

20 25 godine,

mio označeno pismeno.

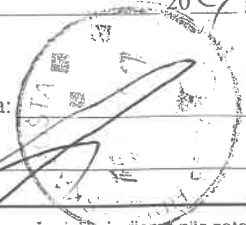
Ime i prezime primatelja:

Ime i prezime dostavljača:

Adresa:

Potpis dostavljača:

OPUNOMOĆENIK



Budući da dana _____ u _____ sati primatelj nije zatečen na mjestu dostave, ostavljena mu je pisana obavijest o tome da će sljedeća dostava biti izvršena dana _____ između _____ sati te da u naznačeno vrijeme bude na mjestu dostave radi uručjenja pismena. Do tada pismeno može biti preuzeto u poštanskom uredu na adresi naznačenoj u obavijesti.

2. Budući da primatelj u naznačeni dan i vrijeme nije zatečen na mjestu dostave ili odbija primiti pismeno, isto mu je ostavljeno u poštanskom sandučiću, pretincu, na vratima ili na drugom vidljivom mjestu (označiti razlog).

Datum:

Datum:

Potpis dostavljača:

Potpis dostavljača:

Napomena dostavljača u slučaju neisporuke (navesti razloge zbog kojih pismeno nije moguće dostaviti):

15.

DOSTAVNICA

AR RF 75 579 227 7 HR

tvrdjujem da sam danas

dan, mjesec i godina primitka - ispisati riječima

20 27 godine,

mio označeno pismeno.


Ime i prezime primatelja:

Ime i prezime dostavljača:

Adresa:

Potpis dostavljača:

HEP - Operator distribucijskog sustava d.o.o. ZAGREB
DISTRIBUCIJSKO PODRUČJE
ELEKTRA ZADAR



Budući da dana _____ u _____ sati primatelj nije zatečen na mjestu dostave, ostavljena mu je pisana obavijest o tome da će sljedeća dostava biti izvršena dana _____ između _____ sati te da u naznačeno vrijeme bude na mjestu dostave radi uručjenja pismena. Do tada pismeno može biti preuzeto u poštanskom uredu na adresi naznačenoj u obavijesti.

2. Budući da primatelj u naznačeni dan i vrijeme nije zatečen na mjestu dostave ili odbija primiti pismeno, isto mu je ostavljeno u poštanskom sandučiću, pretincu, na vratima ili na drugom vidljivom mjestu (označiti razlog).

Datum:

Datum:

Potpis dostavljača:

Potpis dostavljača:

Napomena dostavljača u slučaju neisporuke (navesti razloge zbog kojih pismeno nije moguće dostaviti):

16.

DOSTAVNICA

AR RF 75 579 228 5 HR

tvrdjujem da sam danas

dan, mjesec i godina primitka - ispisati riječima

20 _____ godine,

mio označeno pismeno.


Ime i prezime primatelja:

Ime i prezime dostavljača:

Adresa:

Potpis dostavljača:

ARVATSKA ELEKTROPRIVREDA d.d.
ZAGREB
Ulica grada Vukovara 37



Budući da dana _____ u _____ sati primatelj nije zatečen na mjestu dostave, ostavljena mu je pisana obavijest o tome da će sljedeća dostava biti izvršena dana _____ između _____ sati te da u naznačeno vrijeme bude na mjestu dostave radi uručjenja pismena. Do tada pismeno može biti preuzeto u poštanskom uredu na adresi naznačenoj u obavijesti.

2. Budući da primatelj u naznačeni dan i vrijeme nije zatečen na mjestu dostave ili odbija primiti pismeno, isto mu je ostavljeno u poštanskom sandučiću, pretincu, na vratima ili na drugom vidljivom mjestu (označiti razlog).

Datum:

Datum:

Potpis dostavljača:

Potpis dostavljača:

Napomena dostavljača u slučaju neisporuke (navesti razloge zbog kojih pismeno nije moguće dostaviti):

17.

POŠILJATELJ:

POVRATNICA

NAZIV PISMENA: OBAVJEST

BROJČANA OZNAKA PISMENA:

KLASA: 350-02/23-01/09

URBROJ: 2198-22-03/1-24-01

BROJ PRILOGA: 1

NA ADRESU PRIMATELJA:

HRVATSKA REGULATORNA AGENCIJA
ZA KOLEKTIVNE DJELATNOSTI, P.F.
Mihanović 9, 10 000 ZAGREB

VRATITI NA ADRESU POŠILJATELJA:

REPUBLIKA HRVATSKA
ZADARSKA ŽUPANIJA
OPĆINA KUKLJICA
JEDINSTVENI UPRAVNI ODJEL
Ulica IV 24. 23271 KUKLJICA

POŠILJATELJ:

POVRATNICA

NAZIV PISMENA: OBAVJEST

BROJČANA OZNAKA PISMENA:

KLASA: 350-02/23-01/09

URBROJ: 2198-22-03/1-24-01

BROJ PRILOGA: 1

NA ADRESU PRIMATELJA:

ZAVOD ZA PROSTORNO UREĐENJE
ZADARSKE ŽUPANIJE, Breće
Vranjaniće 11, 23 000 ZADAR

VRATITI NA ADRESU POŠILJATELJA:

REPUBLIKA HRVATSKA
ZADARSKA ŽUPANIJA
OPĆINA KUKLJICA
JEDINSTVENI UPRAVNI ODJEL
Ulica IV 24. 23271 KUKLJICA

POŠILJATELJ:

POVRATNICA

NAZIV PISMENA: OBAVJEST

BROJČANA OZNAKA PISMENA:

KLASA: 350-02/23-01/09

URBROJ: 2198-22-03/1-24-01

BROJ PRILOGA: 1

NA ADRESU PRIMATELJA:

ZADARSKA ŽUPANIJA, Upravni odjel
za prostorno uređenje, št. odise i
kom. posl. Breće Mihanović 13
23 000 ZADAR

VRATITI NA ADRESU POŠILJATELJA:

REPUBLIKA HRVATSKA
ZADARSKA ŽUPANIJA
OPĆINA KUKLJICA
JEDINSTVENI UPRAVNI ODJEL
Ulica IV 24. 23271 KUKLJICA

DOSTAVNICA
 15-11 2024
 21. 8 2020

4 HR
 75 579 229
 AR RE

otvrđujem da sam danas _____ dan, mjesec i godina primitka - ispisati riječima _____ godine,

imio označeno pismeno.

ime i prezime primatelja: _____ Ime i prezime dostavljača: _____

Datum: _____ Datum: _____

Potpis primatelja: _____ Potpis dostavljača: _____

Napomena dostavljača u slučaju neisporuke (navesti razloge zbog kojih pismeno nije moguće dostaviti): _____

18

DOSTAVNICA

3 HR
 75 579 230
 AR RE

otvrđujem da sam danas trinastioziyjak _____ dan, mjesec i godina primitka - ispisati riječima _____ godine,

imio označeno pismeno.

ime i prezime primatelja: _____ Ime i prezime dostavljača: _____

Datum: _____ Datum: _____

Potpis primatelja: _____ Potpis dostavljača: _____

Napomena dostavljača u slučaju neisporuke (navesti razloge zbog kojih pismeno nije moguće dostaviti): _____

19

DOSTAVNICA

7 HR
 75 579 231
 AR RE

otvrđujem da sam danas 13.03. _____ dan, mjesec i godina primitka - ispisati riječima _____ godine,

imio označeno pismeno.

ime i prezime primatelja: _____ Ime i prezime dostavljača: _____

Datum: _____ Datum: _____

Potpis primatelja: _____ Potpis dostavljača: _____

Napomena dostavljača u slučaju neisporuke (navesti razloge zbog kojih pismeno nije moguće dostaviti): _____

20

POŠILJATELJ:

POVRATNICA

NAZIV PISMENA: OBAVJEST

BROJČANA OZNAKA PISMENA:

KLASA: 350-02/23-01/09

URBROJ: 2198-22-03/1-24-01

BROJ PRILOGA: 1

NA ADRESU PRIMATELJA:

LUČKA KAPETANIJA ZADAR
Liburnsko obala 8
23 000 ZADAR

VRATTI NA ADRESU POŠILJATELJA:

REPUBLIKA HRVATSKA
ZADARSKA ŽUPANIJA
OPĆINA KUKLJICA
JEDINSTVENI UPRAVNI ODJEL
Ulica IV 24, 23271 KUKLJICA

POŠILJATELJ:

POVRATNICA

NAZIV PISMENA: OBAVJEST

BROJČANA OZNAKA PISMENA:

KLASA: 350-02/23-01/09

URBROJ: 2198-22-03/1-24-01

BROJ PRILOGA: 1

NA ADRESU PRIMATELJA:

ŽUPANIJSKA LUČKA UPRAVA ZADAR
Liburnsko obala 615
23 000 ZADAR

VRATTI NA ADRESU POŠILJATELJA:

REPUBLIKA HRVATSKA
ZADARSKA ŽUPANIJA
OPĆINA KUKLJICA
JEDINSTVENI UPRAVNI ODJEL
Ulica IV 24, 23271 KUKLJICA

POŠILJATELJ:

POVRATNICA

NAZIV PISMENA: OBAVJEST

BROJČANA OZNAKA PISMENA:

KLASA: 350-02/23-01/09

URBROJ: 2198-22-03/1-24-01

BROJ PRILOGA: 1

NA ADRESU PRIMATELJA:

ZADARSKA ŽUPANIJA, Upravni
odjel za pomorstvo, obito, more
i promet Franke Lisice 77,
23 000 ZADAR

VRATTI NA ADRESU POŠILJATELJA:

REPUBLIKA HRVATSKA
ZADARSKA ŽUPANIJA
OPĆINA KUKLJICA
JEDINSTVENI UPRAVNI ODJEL
Ulica IV 24, 23271 KUKLJICA

DOSTAVNICA

AR RE 75 579 232 5 HR

REPUBLIKA HRVATSKA
MINISTARSTVO MORA
PROJEKTA I INFRASTRUKTURE
OPĆINA SIGURNOSTI PLOVIDBE
15-03-2024
dan, mjesec i godina primitka - ispisati riječima
20 _____ godine,
Ime i prezime dostavljača: _____
Potpis dostavljača: _____



Budući da dana _____ u _____ sati primatelj nije zatečen na mjestu dostave, ostavljena mu je pisana obavijest ome da će sljedeća dostava biti izvršena dana _____ u _____ sati te da u naznačeno vrijeme bude dostava radi uručenja pismena. Do tada pismeno može biti uzeto u poštanskom uredu na adresi naznačenoj u obavijesti.
Datum: _____
Potpis dostavljača: _____
Napomena dostavljača u slučaju neisporuke (navesti razloge zbog kojih pismeno nije moguće dostaviti): _____

DOSTAVNICA

AR RE 75 579 233 4 HR

vrđujem da sam danas 15. 03. 2024 15-03-2024 2024 godine,
dan, mjesec i godina primitka - ispisati riječima
nio označeno pismeno.
pis primatelja: _____ Ime i prezime dostavljača: _____
um: _____ Potpis dostavljača: _____

Budući da dana _____ u _____ sati primatelj nije zatečen na mjestu dostave, ostavljena mu je pisana obavijest ome da će sljedeća dostava biti izvršena dana _____ u _____ sati te da u naznačeno vrijeme bude dostava radi uručenja pismena. Do tada pismeno može biti uzeto u poštanskom uredu na adresi naznačenoj u obavijesti.
Datum: _____
Potpis dostavljača: _____
Napomena dostavljača u slučaju neisporuke (navesti razloge zbog kojih pismeno nije moguće dostaviti): _____

DOSTAVNICA

AR RE 75 579 234 8 HR

vrđujem da sam danas trinastiozujak 13-03-2024 2024 godine,
dan, mjesec i godina primitka - ispisati riječima
nio označeno pismeno.
pis primatelja: _____ Ime i prezime dostavljača: _____
um: _____ Potpis dostavljača: _____



Budući da dana _____ u _____ sati primatelj nije zatečen na mjestu dostave, ostavljena mu je pisana obavijest ome da će sljedeća dostava biti izvršena dana _____ u _____ sati te da u naznačeno vrijeme bude dostava radi uručenja pismena. Do tada pismeno može biti uzeto u poštanskom uredu na adresi naznačenoj u obavijesti.
Datum: _____
Potpis dostavljača: _____
Napomena dostavljača u slučaju neisporuke (navesti razloge zbog kojih pismeno nije moguće dostaviti): _____

POŠILJATELJ:

POVRATNICA

NAZIV PISMENA: OBAVEST
BROJČANA OZNAKA PISMENA:
KLASA: 350-02/23-01/09
URBROJ: 2198-22-03/1-24-01
BROJ PRILOGA: 1

NA ADRESU PRIMATELJA:
ZADARSKA ŽUPANIJA, Upravni odjel za
poljoprivredu, ribarstvo, vodno gosp., ruralni
i otocni razvoj, B. Petronovića 8, ZADAR

VRATITI NA ADRESU POŠILJATELJA:

REPUBLICA HRVATSKA
ZADARSKA ŽUPANIJA
OPĆINA KUKLJICA
JEDINSTVENI UPRAVNI ODJEL
Ulica IV 24. 23271 KUKLJICA

POŠILJATELJ:

POVRATNICA

NAZIV PISMENA: OBAVEST
BROJČANA OZNAKA PISMENA:
KLASA: 350-02/23-01/09
URBROJ: 2198-22-03/1-24-01
BROJ PRILOGA: 1

NA ADRESU PRIMATELJA:
ZADARSKA ŽUPANIJA, Upravni odjel
za gosp. turizam, infrastrukturu i
EU fondove, B. Petronovića 8, 23000
ZADAR

VRATITI NA ADRESU POŠILJATELJA:

REPUBLICA HRVATSKA
ZADARSKA ŽUPANIJA
OPĆINA KUKLJICA
JEDINSTVENI UPRAVNI ODJEL
Ulica IV 24. 23271 KUKLJICA

POŠILJATELJ:

POVRATNICA

NAZIV PISMENA: OBAVEST
BROJČANA OZNAKA PISMENA:
KLASA: 350-02/23-01/09
URBROJ: 2198-22-03/1-24-01
BROJ PRILOGA: 1

NA ADRESU PRIMATELJA:
OPĆINA KAUČ
Trg Matije 23
23272 KAUČ

VRATITI NA ADRESU POŠILJATELJA:

REPUBLICA HRVATSKA
ZADARSKA ŽUPANIJA
OPĆINA KUKLJICA
JEDINSTVENI UPRAVNI ODJEL
Ulica IV 24. 23271 KUKLJICA



tvrdjem da sam danas trinaestozujack 2024 godine,
dan, mjesec i godina primitka - ispisati riječima

mio označeno pismeno.

Ime i prezime primatelja: Mucel

Ime i prezime dostavljača: _____

Datum: 13-03-2024

Potpis dostavljača: _____



Budući da dana _____ u _____ sati primatelj nije zatečen na mjestu dostave, ostavljena mu je pisana obavijest o tome da će sljedeća dostava biti izvršena dana _____ među _____ - _____ sati te da u naznačeno vrijeme bude na mjestu dostave radi uručenja pismena. Do tada pismeno može reuzeti u poštanskom uredu na adresi naznačenoj u obavijesti.

2. Budući da primatelj u naznačeni dan i vrijeme nije zatečen na mjestu dostave ili odbija primiti pismeno, iste mu je ostavljeno u poštanskom sandučiću, pretincu, na vratima ili na drugom vidljivom mjestu (označiti razlog).

Datum: _____

Datum: _____

Potpis dostavljača: _____

Potpis dostavljača: _____

Napomena dostavljača u slučaju neisporuke (navesti razloge zbog kojih pismeno nije moguće dostaviti): _____

24.

DOSTAVNICA



tvrdjem da sam danas trinaestozujack 2024 godine,
dan, mjesec i godina primitka - ispisati riječima

mio označeno pismeno.

Ime i prezime primatelja: Mucel

Ime i prezime dostavljača: _____

Datum: 13-03-2024

Potpis dostavljača: _____



Budući da dana _____ u _____ sati primatelj nije zatečen na mjestu dostave, ostavljena mu je pisana obavijest o tome da će sljedeća dostava biti izvršena dana _____ među _____ - _____ sati te da u naznačeno vrijeme bude na mjestu dostave radi uručenja pismena. Do tada pismeno može uzeti u poštanskom uredu na adresi naznačenoj u obavijesti.

2. Budući da primatelj u naznačeni dan i vrijeme nije zatečen na mjestu dostave ili odbija primiti pismeno, isto mu je ostavljeno u poštanskom sandučiću, pretincu, na vratima ili na drugom vidljivom mjestu (označiti razlog).

Datum: _____

Datum: _____

Potpis dostavljača: _____

Potpis dostavljača: _____

Napomena dostavljača u slučaju neisporuke (navesti razloge zbog kojih pismeno nije moguće dostaviti): _____

25.

DOSTAVNICA



otvrđujem da sam danas četvrtak, četrnaesto 2024 godine,
dan, mjesec i godina primitka - ispisati riječima

mio označeno pismeno.

Ime i prezime primatelja: _____

Ime i prezime dostavljača: _____

Datum: _____

Potpis dostavljača: _____



Budući da dana _____ u _____ sati primatelj nije zatečen na mjestu dostave, ostavljena mu je pisana obavijest o tome da će sljedeća dostava biti izvršena dana _____ među _____ - _____ sati te da u naznačeno vrijeme bude na mjestu dostave radi uručenja pismena. Do tada pismeno može uzeti u poštanskom uredu na adresi naznačenoj u obavijesti.

2. Budući da primatelj u naznačeni dan i vrijeme nije zatečen na mjestu dostave ili odbija primiti pismeno, isto mu je ostavljeno u poštanskom sandučiću, pretincu, na vratima ili na drugom vidljivom mjestu (označiti razlog).

Datum: _____

Datum: _____

Potpis dostavljača: _____

Potpis dostavljača: _____

Napomena dostavljača u slučaju neisporuke (navesti razloge zbog kojih pismeno nije moguće dostaviti): _____

26.

POŠILJATELJ:

POVRATNICA

NAZIV PISMENA: OBAVIJEŠT

BROJČANA OZNAKA PISMENA:

KLASA: 350-02/23-01/09

URBROJ: 298-22-03/1-24-01

BROJ PRILOGA: 1

NA ADRESU PRIMATELJA:

OPĆINA PAŠKAVI
Obala Tamariše 6
23262 PAŠKAVI

VRATI TI NA ADRESU POŠILJATELJA:

REPUBLIKA HRVATSKA
ZADARSKA ŽUPANIJA
OPĆINA KUKLJICA
JEDINSTVENI UPRAVNI ODJEL
Ulica IV 24, 23271 KUKLJICA

DOSTAVNICA



tvrdjem da sam danas četvrtak 20 24 godine,

dan, mjesec i godina primitka - ispisati riječima

mio označeno pismo.

Ime i prezime primatelja: _____

Ime i prezime dostavljača: _____

Ime i prezime primatelja: _____

Potpis dostavljača: _____

Budući da dana _____ u _____ sati primatelj nije zatečen na mjestu dostave, ostavljena mu je pisana obavijest tome da će sljedeća dostava biti izvršena dana _____ među _____ - _____ sati te da u naznačeno vrijeme bude na mjestu dostave radi uručjenja pismena. Do tada pismo može biti uzeto u poštanskom uredu na adresi naznačenoj u obavijesti.

2. Budući da primatelj u naznačeni dan i vrijeme nije zatečen na mjestu dostave ili odbija primiti pismo, isto mu je ostavljeno u poštanskom sandučiću, pretincu, na vratima ili na drugom vidljivom mjestu (označiti razlog).

Datum: _____

Datum: _____

Potpis dostavljača: _____

Potpis dostavljača: _____

Napomena dostavljača u slučaju neisporuke (navesti razloge zbog kojih pismo nije moguće dostaviti): _____

Pošiljatelj: Web <Web@mpgi.hr>
Poslano: 12. ožujka 2024. 11:45
Prima: procelnik@opcina-kukljica.hr
Predmet: RE: Objava; ponovna javna rasprava

Poštovana,

Informacija o ponovnoj javnoj raspravi o Prijedlogu IV. Izmjena i dopuna Prostornog plana uređenja Općine Kukljica objavljena je na mrežnoj stranici Ministarstva prostornoga uređenja, graditeljstva i državne imovine <https://mpgi.gov.hr/default.aspx?id=3865>.

Ovim putem ujedno skrećemo pozornost na zaštitu osobnih podataka kod javne objave izvješća o javnoj raspravi. Uputom Agencije za zaštitu osobnih podataka, koja je i objavljena na mrežnoj stranici Ministarstva prostornoga uređenja, graditeljstva i državne imovine <https://mpgi.gov.hr/UserDocImages/dokumenti/Prostorno/Planovi/AZOP.uputa.GDPR.pdf>, kod javne objave, osobne je podatke potrebno zaštititi te je dovoljno objaviti samo ime i prezime sudionika u javnoj raspravi a ostale podatke odnosno osobne podatke (telefon, fizička adresa, OIB i dr.) je potrebno zaštititi na način da se oni zacrne u samom dokumentu koji se objavljuje.

Srdačan pozdrav,
Vedran Vincek



REPUBLIKA HRVATSKA - REPUBLIC OF CROATIA
Ministarstvo prostornoga uređenja, graditeljstva i državne imovine
Ministry of Physical Planning, Construction and State Assets

Služba za odnose s javnošću i informiranje
t: +385 1 3782 487
e: web@mpgi.hr

Ulica Republike Austrije 14, 10000 Zagreb
mpgi.gov.hr

From: procelnik@opcina-kukljica.hr <procelnik@opcina-kukljica.hr>
Sent: Tuesday, March 12, 2024 9:35 AM
To: Web <Web@mpgi.hr>
Subject: Objava; ponovna javna rasprava

REPUBLIKA HRVATSKA
ZADARSKA ŽUPANIJA
OPĆINA KUKLJICA
Jedinstveni upravni odjel
PROČELNIK

Poštovani,

Molim Vas da na mrežnim stranicama Ministarstva prostornog uređenja, graditeljstva i državne imovine u dijelu Informacije o javnim raspravama objavite: **PONOVNA JAVNA RASPRAVA** o prijedlogu IV. Izmjena i dopuna Prostornog plana uređenja Općine Kukljica, a koji Vam dostavljam u privitku.


Unaprijed hvala,

S poštovanjem,

Jedinstveni upravni odjel



Informacije o javnim raspravama

-  [Ispiši stranicu](#)
-  [Podijeli na Facebooku](#)
-  [Podijeli na Twitteru](#)

12.03.2024. - Informacija o ponovnoj javnoj raspravi o Prijedlogu IV. Izmjena i dopuna Prostornog plana uređenja Općine Kukljica

12.03.2024. | pdf (118kb)

12.03.2024. - Informacija o javnoj raspravi o Prijedlogu Urbanističkog plana uređenja Pridraga-Torine, Općina Novigrad

12.03.2024. | pdf (699kb)

12.03.2024. - Informacija o javnoj raspravi o Prijedlogu UPU proizvodno-poslovne zone Kolan (UPU15) UPU proizvodno-poslovne zone Križine (UPU17) i s tim u vezi Izmjena i dopune Prostornog plana uređenja Općine Kolan

12.03.2024. | pdf (411kb)

11.03.2024. - Informacija o javnoj raspravi o prijedlogu III. Izmjena i dopuna Prostornog plana uređenja Grada Koprivnice i Strateškoj studiji o utjecaju prijedloga III. izmjena i dopuna Prostornog plana uređenja Grada Koprivnice na okoliš

11.03.2024. | pdf (182kb)

11.03.2024. - Informacija o ponovnoj javnoj raspravi o prijedlogu VII. Izmjena i dopuna Prostornog plana uređenja Općine Slivno

11.03.2024. | pdf (321kb)

Općina Kukljica

Ulica IV 24, 23271 Kukljica,
HRVATSKA

Prognoza vremena

 15°C



Kontakt

Telefon: +385(0)23 373 229

Telefax: +385(0)23 373 590

Traži...



pretražite mrežnu stranicu Općine Kukljica

Novosti

Novosti

PONOVNA JAVNA RASPRAVA o prijedlogu IV. Izmjena i dopuna Prostornog plana uređenja Općine Kukljica

Novosti

Javni natječaj za prijem u službu – viši referent za proračun i financije u Jedinstveni upravni odjel Općine Kukljica

Novosti

Izvješće o javnoj raspravi o prijedlogu IV. Izmjena i dopuna Prostornog plana uređenja Općine Kukljica

Novosti

Izvješće o javnoj raspravi - PGPD dio k.č. 3877 i dr., k.o. Kukljica

Obavijesti

13 Lipanj 2022 Obavijesti

Obavijest za stanovnike Općine Kukljica od Čistoće d.o.o.

25 Studeni 2019 Obavijesti

Javni poziv za sufinanciranje korištenja obnovljivih izvora energije

PRISTUP
INFORMACIJAMA

USTANOVE I DRUŠTVA

PRORAČUN

SJEDNICE OPĆINSKOG
VIJEĆA

SLUŽBENI GLASNIK

PROSTORNI PLAN

12 Ožujak 2024.

PONOVNA JAVNA RASPRAVA o prijedlogu IV. Izmjena i dopuna Prostornog plana uređenja Općine Kukljica

Preuzimanje priloga:

Ponovna javna rasprava

Nacrt Odluke i odredbe za provedbu

Odredbe za provedbu plana s prikazom izmjena

Obrazloženje plana s prikazom izmjena

Sažetak za javnost

Kartografski dio plana

Prognoza vremena

 15°C

Općina Kukljica

Ulica IV 24, 23271 Kukljica,

HRVATSKA

Na obrovačkom području

PRIJETIO SRBIMA

OBROVAC ► Policijski službenici Policijske postaje Benkovac-Obrovac dovršili su kriminalističko istraživanje nad 24-godišnjim hrvatskim državljaninom zbog sumnje da je ostvario obilježja kaznenog djela prijetnja te je 9. ožujka 2024. godine, nakon provedenog kriminalističkog istraživanja predan pritvorskom nadzorniku Policijske uprave zadarske, dok je kaznena prijava dostavljena nadležnom državnom odvjetništvu u Zadru.

Sumnjiči ga se da je 8. ožujka oko 00.20 sati na

obrovačkom području, pod utjecajem alkohola došao u dvorište kuće gdje borave 43-godišnjakinja i 29-godišnjak, državljani Srbije, gdje je fizičkom snagom oštetao ulazna vrata dvorišta i razni inventar te ih vrijeđao pogrđnim riječima i uputio im ozbiljne prijetnje. Tijekom kriminalističkog istraživanja, kod osumnjičenog 24-godišnjaka pronađena je manja količina marihuane te je prekršajno sankcioniran sukladno odredbama Zakona o suzbijanju zlouporabe droga. (ke)

U Pakoštanima

PROVALIO U KOKOŠINJAC I UKRAO TRI KOKOŠI

Sa subote na nedjelju, 8./9. ožujka u Pakoštanima nepoznati počinitelj provalio je u ograđeni kokošinjac 53-godišnjaka odakle je otudio tri kokoši.

Materijalna šteta iznosi nekoliko stotina eura, a protiv nepoznatog počinitelja se nadležnom državnom odvjetništvu podnosi kaznena prijava zbog teške krađe. (žg)



LUKA JELEČIĆ

Zainteresirani ispunili
Dom mladeži u Sukošanu

MONOGRAFIJA Suradnja akademske i lokalne zajednice

Sukošanska simfonija, dodir Kotara i mora

Pred sobom imate monumentalan dokument koji će ponajprije ostati svjedokom vremena sadašnjim i budućim generacijama Sukošanaca, da su u ovome vremenu ljudi vodili računa o kulturnoj baštini i prostoru na kojem žive, kazao je Gverić

Antonia VODAN

SUKOŠAN ► U Domu mladeži u Sukošanu predstavljena je monografija »Sukošan - na dodir Kotara i mora«. Urednici knjige su prof. dr. sc. Milorad Pavić i dr. sc. Mirisa Katić Piljušić, a izdavači Sveučilište u Zadru, Zavod za povijesne znanosti HAZU u Zadru, Općina Sukošan i Turistička zajednica Općine Sukošan.

32 rada, 41 autor

Monografija, svojim iscrpnim sadržajem, pruža uvid u mnogostruke aspekte sukoškanskog kraja, budući da sadrži čak pet tematskih blokova: prirodoslovlje, arheologija, povijest i povijest umjetnosti, kulturna baština, stanovništvo i gospodarstvo, župa. U knjizi su sabrana 32 rada koja potpisuje 41 autor. Predstavljajući su otvorili glumci Teatra Kuntata, uprizorivši sukošansku prošlost, čitajući ulomke glagoljskih dokumenata relevantnih za ovaj kraj. Nazočnima su se potom obratili načelnik Općine Sukošan Ante Martinac te rektor Sveučilišta u Zadru prof. dr. sc. Josip Faričić koji su se osvrnuli na potrebu za suradnjom između akademije i lokalne uprave.


Sveučilište je s više svojih znanstvenika sudjelovalo u nastanku ove monografije, a za okupljanje rukopisa iz različitih znanstvenih disciplina zaslužni su urednici Milorad Pavić i Mirisa Katić Piljušić. Taj tandem priredio je jedno djelo koje možemo pripisati kao svojevrsnu znanstvenu simfoniju, koja ima raznovrsne rasprave, od valova mora, šumova bure



Ante Gverić



Tomislav Dražić, Josip Faričić, Ante Martinac



Jedina u nizu obalnih monografija

Kapital zavičaja

Radove iz knjige predstavili su recenzenti prof. dr. sc. Mateo Bratanić s Odjela za povijest Sveučilišta u Zadru te doc. dr. sc. Ante Gverić, ravnatelj Državnog arhiva u Zadru.

Pred sobom imate monumentalan dokument koji će ponajprije ostati svjedokom vremena sadašnjim i budućim generacijama Sukošanaca, da su u ovome vremenu ljudi vodili računa o svojoj kulturnoj baštini i prostoru na kojem žive, te su ih vješto

znanstveno znali obraditi. Dokument je to koji, uz to, dokazuje da ima ljudi koji kapital svojega zavičaja ne vide samo u stjecanju materijalnog kapitala kroz kod nas uglavnom neobuzdano rastući turizam i prateće ugostiteljske i trgovačke djelatnosti, naglasio je Gverić važnost ovakvog izdanja.

Oni koji će imati priliku uzeti u ruke ovu monografiju saznat će razne zanimljivosti iz života ovog mjesta, njegove prošlosti i sadašnjosti, poput zaboravljenih toponima,

antičke luke Barbir, srednjovjekovnih solana, nadbiskupskog ljetnikovca, govora i nošnji lokalnog stanovništva...

Ovaj zbir radova posebno će pobuditi interes domaćeg življa, koji će se moći poistovjetiti s prikazanim prostorom i narodom. Nadalje, obrađene gospodarske teme pružit će lokalnom stanovništvu, posebice lokalnoj upravi, jasniji uvid u mogućnosti gospodarskog iskorištavanja prirodnih, kulturnih i društvenih resursa Sukošana i okolice.

REPUBLICA HRVATSKA
ZADARSKA ŽUPANIJA
OPĆINA KUKLIJCA
Jedinstveni upravni odjel
PROČELNIK

KLASA: 350-02/23-01/09
URBROJ: 2198-22-03/1-24-01
Kuklijska, 11. ožujka 2024. godine

Na temelju članka 96. stavka 3. Zakona o prostornom uređenju („Narodne novine“, broj 153/13, 65/17, 114/18, 39/19, 98/19 i 67/23), Jedinstveni upravni odjel Općine Kuklijska, dana 11. ožujka 2024. godine, objavljuje

PONOVNOM JAVNU RASPRAVU

o prijedlogu IV. izmjena i dopuna Prostornog plana uređenja Općine Kuklijska

- i. Provodi se ponovna javna rasprava o prijedlogu IV. izmjena i dopuna Prostornog plana uređenja Općine Kuklijska.
- ii. Ponovna javna rasprava o prijedlogu IV. izmjena i dopuna prostornog plana uređenja Općine Kuklijska trajat će od 18. ožujka 2024. godine do 29. ožujka 2024. godine.
- iii. Ponovni javni uvid u prijedlog IV. izmjena i dopuna prostornog plana uređenja Općine Kuklijska moći će se izvršiti za vrijeme trajanja ponovne javne rasprave sveikog radnog dana od 08:00-14:00 sati u prostorijama Općine Kuklijska, te na mrežnim stranicama Općine Kuklijska (www.opcina-kuklijska.hr).
- iv. Ponovno javno izlaganje održat će se dana 27. ožujka 2024. godine u 12:30 sati u zgradi Općine Kuklijska u Multimedijskom centru, Ulica IV 24, Kuklijska.
- v. Sudionici sudjeluju u ponovnoj javnoj raspravi na način da:
 - imaju pravo pristupa na ponovni javni uvid u prijedlog prostornog plana,
 - postavljaju pitanja tijekom ponovnog javnog izlaganja o predloženim rješenjima, na koja usmeno odgovaraju osobe koje vode javno izlaganje,
 - daju prijedloge i primjedbe u zapisnik za vrijeme javnog izlaganja,
 - upućuju nositelju izrade pisane prijedloge i primjedbe u roku određenom u objavi u ponovnoj javnoj raspravi.
- vi. Pisana mišljenja, prijedlozi i primjedbe na prijedlog prostornog plana mogu se dostaviti od 18. ožujka 2024. godine do zaključno 29. ožujka 2024. godine na adresu: Općina Kuklijska, Jedinstveni upravni odjel, Ulica IV 24, 23 271 Kuklijska ili elektronskom poštom na adresu: procelnik@opcina-kuklijska.hr
- vii. Mišljenja, prijedlozi i primjedbe koji ne budu dostavljeni u roku i nisu čitko napisani, te potpisani imenom i prezimenom uz adresu podnositelja, neće se uzeti u obzir u pripremi izvješća o ponovnoj javnoj raspravi.
- viii. Ako u određenom roku tijela državne uprave i pravne osobe s javnim ovlastima ne dostave pisano očitovanje, smatrat će se da nemaju primjedbi.

Jedinstveni upravni odjel
Pročelnik
Zorana Tomasov Malpruz, mag.jur



REPUBLIKA HRVATSKA

ZADARSKA ŽUPANIJA



OPĆINA KUKLJICA

Jedinstveni upravni odjel

PROČELNIK

KLASA: 350-02/23-01/11

URBROJ: 2198-22-03/1-24-01

Kukljica, 27. ožujka 2024. godine

ZAPISNIK S JAVNOG IZLAGANJA
PONOVDNA JAVNA RASPRAVA
o prijedlogu IV. izmjena i dopuna Prostornog plana uređenja
Općine Kukljica

održanog dana 27. ožujka 2024. godine u zgradi Općine Kukljica u Multimedijalnom centru s početkom u 12:30 sati.

Nazočni:

1. Marin Boško, općinski načelnik Općine Kukljica,
2. Zorana Tomasov Majpruz, pročelnica Jedinstvenog upravnog odjela Općine Kukljica,
3. Stephen Tony Brčić, predstavnik izrađivača Block – Projekt d.o.o. Zadar

Ostali prema popisu u priritku ovog zapisnika (građani).

Zorana Tomasov Majpruz, pročelnica JUO Općine Kukljica, pozdravlja nazočne, zahvaljuje nazočnima na sudjelovanju na ponovnoj javnoj raspravi o prijedlogu IV. Izmjena i dopuna PPUO Kukljica, te obavještava nazočne o pravu pristupa na javni uvid, vremenskom periodu uvida i o mogućnosti davanja mišljenja, prijedloga i primjedbi na prijedlog prostornog plana. Nakon kratkog uvoda riječ prepušta predstavniku – izrađivaču Block-Projekt d.o.o., Stephanu Tony Brčić.

Stephen Tony Brčić pozdravlja prisutne te započinje ponovljeno javno izlaganje. Nakon obrazloženog plana pojašnjava zaprimljene primjedbe i mišljenja zbog kojih je ponovljena javna rasprava o prijedlogu IV. izmjena i dopuna Prostornog plana uređenja Općine Kukljica te navodi da se u odnosu na prvu javnu raspravu mijenjale turističke zone, građevinske zone te je usklađena prometna mreže, a sve je usklađeno sa Županijskim planom. Nadalje, navodi da se primjedbe mogu dati samo u odnosu na ono što se mijenjalo, te navodi da mještani mogu početi sa pitanjima.

Pročelnica Zorana Tomasov Majpruz zahvaljuje se g. Stephanu Tony Brčić na javnom izlaganju ponovljene javne rasprave, otvara ponovnu javnu raspravu, te navodi da će na postavljena pitanja i primjedbe odgovarati izrađivač plana g. Stephanu Tony Brčić.

Pitanja:

1.Jelena Blagdan, ponavlja primjedbu predanu u vezi uvale Kunčabok za evidentiranje građevinske zone te pojašnjava što je predano i navodi da nisu tražili proširenje i pozivaju se na stečena prava i građevinsku dozvolu.

ODGOVOR: Stephen Tony Brčić odgovara da će se uvrstiti u odredbama da temeljem tih predanih rješenja kuća odnosno zgrada zadrži i u namjeni i u tim gabaritima kakva ona i je, budući je kuća postojeća odnosno legalna.

Pojašnjava rekonstrukciju na postojećoj zgradi te navodi da se zgrada neće moći proširiti niti mijenjati oblik budući je protivno namjeni.

2.Edison Boško postavlja pitanje u vezi poljskih cesta koje još nisu izgrađene nego su aktualne, u vezi neizgrađenog dijela kolika mora biti širina?

ODGOVOR: Stephen Tony Brčić odgovara da širina cesta po postojećem putu je 7 m, nova ili planirana proširenja ono što je u naravi 5m postaje 7m, a tamo gdje su izgrađeni zidovi sa obje strane je već 5m i svaki sa svoje strane mora odvojiti jedan metar ili ovisno gdje je ucrtano moralo bi se minimalno odvojiti bar metar.

Aleksandra Kovač pita što je sa onima koji ne žele sami dobrovoljno ustupiti, hoće li se njih obeštetiti?

ODGOVOR: Mora, mora se ustupiti sa svake strane bar metar što je minimum da bi se moglo graditi. Ne mora u naravi biti izgrađeno niti izdvojeno bitno je da ste odvojili jer neće biti u mogućnosti dobiti građevinsku dozvolu.

Edison Boško nadalje pita u vezi čestica veće površine i po sredini te čestice radi se privatni put koji je samo prilaz na obje strane čestice kolika mora biti širina?

ODGOVOR: Ako se taj put odnosno prolaz odnosi na pravo služnosti širina je 3,5 m, najveće dužine 50 m.

Zorana Tomasov Majpruz, pročelnica Jedinog upravnog odjela Općine Kukljica kao nositelj izrade konstatira da nema više pitanja kao ni primjedbi, zahvaljuje na pažnji i zatvara javno izlaganje ponovljene javne rasprave.

Dovršeno u 13:05 sati.

Zapisničar:

Zorana Tomasov Majpruz

POPIS PRISUTNIH NA JAVNOM IZLAGANJU

PONOVNA JAVNA RASPRAVA

O PRIJEDLOGU IV IZMJENA I DOPUNA PROSTORNOG PLANA UREĐENJA OPĆINE KUKLIJA

DANA 27. OŽUJKA 2024. GODINE

R.BR.	IME I PREZIME	ADRESA	POTPIS
1	METODI KOVAČEVIĆ	[REDACTED]	[REDACTED]
2	STEPHEN TOMY BRČIĆ	[REDACTED]	[REDACTED]
3	MLADEN LUCIĆ	[REDACTED]	[REDACTED]
4	Heksandra Kovač	[REDACTED]	[REDACTED]
5	JELENA BUBIĆ	[REDACTED]	[REDACTED]
6	VOJISLAV Blagden	[REDACTED]	[REDACTED]
7	Edison Bašić	[REDACTED]	[REDACTED]
8	ZORANA TOMASOV MAJPUK	[REDACTED]	[REDACTED]
9			
10			
11			
12			
13			
14			
15			
16			
17			
18			

OBRADA PRIMJEDBI ZAPRIMLJENE TIJEKOM PONOVDNE JAVNE RASPRAVE NA PRIJEDLOG IV. IZMJENE I DOPUNE PROSTORNOG PLANA UREĐENJA OPĆINE KUKLJICA

Ponovna javna rasprava o prijedlogu IV. izmjene i dopune Prostornog plana uređenja Općine Kukljica trajala je od 18. ožujka do 29. ožujka 2024. godine. Tijekom ponovne javne rasprave u knjigu primjedbi nije bilo upisanih primjedbi, a putem službenog podneska Općini Kukljica zaprimljeno je ukupno četiri (4) primjedbi. Od tijela s javnim ovlastima zaprimljeno je četiri (4) predstavljeni s javnim ovlastima. Samo je jedno iskaz o usklađenosti prijedloga plana s ranije dostavljenim zahtjevima.

Primjedbe su razmotrene i slijedi opis pojedine primjedbe ili prijedloga, te zaključak o prihvaćanju ili odbijanju s odgovarajućim obrazloženjem.

Primjedbe upisane u knjizi primjedbi

Nije bilo primjedbi upisane u knjizi primjedbi.

Primjedbe zaprimljene službenim podneskom

1. **Asja FUČAK,**

Primjedba se odnosi na k.č. 1385/2 k.o. Kukljica. Traži da se navedena katastarska čestica auvrsti ugrađevinsko područje naselja. Navodi niz argumenata u tom prilogu (blizina kuća, infrastrukture i sl.)

Odgovor: Primjedba se ne prihvaća

Primjedbu nije moguće prihvatiti zbog ograničenja koja proizlaze iz *Zakona o prostornom uređenju* (NN 153/13, 65/17, 114/18, 39/19, 98/19, 67/23), i to iz razloga koji slijede:

Članak 47 Zakona:

(1) U prostoru ograničenja se građevinsko područje određuje tako da se može proširiti za najviše 20% površine njegova izgrađenog dijela, ako je taj dio veći od 80% površine toga građevinskog područja.

(2) U prostoru ograničenja (unutar 1000 m od obalne linije) ne mogu se osnivati nova naselja, odrediti **novi izdvojeni dijelovi građevinskog područja naselja**, a postojeći izdvojeni dijelovi građevinskog područja naselja **ne mogu se proširivati u pojasu od 100 m od obalne crte**.

Niti jedan od navedenih uvjeta nije zadovoljen.

2. **Bruno MIŠLOV mag.oec.**

Primjedba se odnosi na neevidentirane ceste koje se kao takve u naravi i koriste. Potiče da se ceste iz primjedbe evidentiraju i prenesu u javnu uporabu. Navodi kako bi se istim dopunila mreža biciklističkih staza koje bi sa stazama na području općine Kali pružale dragocjeno turističko dobro.

Odgovor: Primjedba se ne prihvaća

Iako izloženo mišljenje stoji, primjedba nije predmet izmjene i dopune ovog Plana, te se biciklističke staze mogu riješiti raspoloživim alatima i programima.

3. **Jelena BLAGDAN (opunomoćena od g. Vojislava BLAGDANA,**

Primjedba: traži da se kč 1522/5 i 1552/3 ko Kukljica, na kojoj je izgrađena stambena građevina s pomoćnim građevinama **evidentira** kao pravovaljano izgrađena zgrada **stambene namjene**. Nadalje, traži da se predmetna katastarska čestica izuzme iz zone obveze izrade UPU-a i utvrdi kao zona građevinskog područja naselja. Naposljetku, traži da se kč 1522/5 izuzme iz zone sportsko-rekreacijske namjene (**R3**) u cijelosti.

Odgovor: Primjedba se djelomično prihvaća

Stambena zgrada s pomoćnim građevinama **evidentirana je PPUO-om Kukljica kao takva**, ali nije ju je moguće izuzeti iz zone ugostiteljsko-turističke namjene, odnosno iz obveze izrade UPU-a, niti je moguće utvrditi zonu stambene namjene na predmetnoj lokaciji. Zona je utvrđena Prostornim planom Zadarske županije i Prostorni plan uređenja Općine Kukljica, Zakonom je obavezan primijeniti uvjete iz PPŽŽ, jer je riječ o prostornom planu višeg reda. Nadalje, UPU koji je na snazi mora se mijenjati jer isti neće biti usklađen s ovim izmjenama i dopunama PPUO Kukljica. Izmjena UPU-a podliježe posebnim postupkom koji je određen Zakonom o prostornom uređenju.

Predmetna zgrada će se moći održavati i rekonstruirati unutar zatečenih gabarita i u skladu s važećim aktom za građenje.

Naposljetku, nije moguće zadovoljiti zahtjevu u odnosu na zonu sportsko-rekreacijske namjene. Naime, takvo što zahtijevalo bi proširenje građevinskog područja ugostiteljsko-turističke namjene što nije moguće, te bi ugrozilo uspostavu cjelovite zone sportsko-rekreacijske namjene.

4. Jelena BLAGDAN (opunomoćena od g. Vojislava BLAGDANA, [REDAKCIJA], [REDAKCIJA], [REDAKCIJA])

Primjedba: traži da se kč 1522/1 i 1526/8, te kč 1522/5, 1522/6, 1520/1 i 1526/24 ko Kukljica, na kojima je izgrađena dovršena stambena zgrada s pomoćnom građevinom i nedovršena građevina turističke namjene uvrsti u *izdvojeno – izgrađeno građevinsko područje naselja*. Nadalje, traži da se predmetne katastarske čestice izuzmu iz zone obveze izrade UPU-a. Iznosi i i niz drugih primjedbi.

Priložena je dokumentacija kojom pokušava potkrijepiti izložene argumente.

Odgovor: Primjedba se ne prihvaća

Primjedbu nije moguće prihvatiti zbog ograničenja koja proizlaze iz *Zakona o prostornom uređenju* (NN 153/13, 65/17, 114/18, 39/19, 98/19, 67/23). Udovoljavanje zahtjevu značilo bi utvrđivanje novog izdvojenog građevinskog područja naselja, što nije moguće po Zakonu, i to iz razloga koji slijede:

Članak 47. stavak 2. Zakona:

(2) U prostoru ograničenja (unutar 1000 m od obalne linije) ne mogu se osnivati nova naselja, odrediti **novi izdvojeni dijelovi građevinskog područja naselja**, a postojeći izdvojeni dijelovi građevinskog područja naselja **ne mogu se proširivati u pojasu od 100 m od obalne crte**.

Niti jedan od navedenih uvjeta nije zadovoljen.

Navedene katastarske čestice su uvrštene u izdvojeno građevinsko područje izvan naselja ugostiteljsko-turističke namjene, te će se detaljniji uvjeti za nedovršenu turističku građevinu odrediti urbanističkim planom uređenja koji je obavezan za ovu zonu. Naposljetku, UPU koji je na snazi mora se mijenjati, to jest, uskladiti s ovim izmjenama i dopunama PPUO Kukljica. Izmjena UPU-a podliježe posebnom postupku koji je određen Zakonom o prostornom uređenju.

S obzirom da je za ovu zonu obavezna izrada urbanističkog plana uređenja, istim će se detaljnije odrediti razgraničenje zona unutar obuhvata UPU-a, te će se odrediti uvjeti za građenje, što uključuje i nedovršenu turističku građevinu iz ove primjedbe.

Naposljetku, tvrdnja da je kč 1063 ko Kukljica izostavljena iz obveze izrade UPU-a te je Planom određena kao uređeni/izgrađeni dio građevinskog područja ne stoji. Ista je izostavljena iz obveze izrade UPU-a jer se nalazi u *neizgrađenom uređenom* dijelu građevinskog područja, i to po rubu zone u kojoj se nalazi. Kč 1063 ima pristup na uređenu prometnu površinu i drugu komunalnu infrastrukturu, što čini ovo područje uređenim. Dodatno, ista je potrebna kako bi Općina mogla zadovoljiti propise koji se odnose na gospodarenje otpadom i upravljati komunalnom infrastrukturom i povezanim uslugama.

Predstavke zaprimljene od tijela i pravnih osoba kojima je upućena posebna obavijest

PO 1. HAKOM, Hrvatska regulatorna agencija za mrežne djelatnosti, Roberta Frangeša Mihanovića 9, Zagreb

Pozitivno mišljenje da je Prijedlog izmjene i dopune PPUO Kukljica usklađen s njihovim ranije dostavljenim zahtjevima.

PO 2. REPUBLIKA HRVATSKA, MINISTARSTVO POLJOPRIVREDE, Zagreb

Bez mišljenja: upućuje zahtjev na Hrvatske šume d.o.o., *Direkcija Zagreb.*

PO 3. HRVATSKE ŠUME d.o.o., Uprava šuma podružnica Split, Ulica kneza Branimira 1, Split

Nije izneseno mišljenje o usklađenosti prijedloga plana s ranije dostavljenim zahtjevima, već iznose mišljenje *da prilikom planiranja svih prostorno-planskih dokumenata treba voditi računa kako bi se zahvatima degradacija šuma (osobito visokih šuma) i šumskih zemljišta svela na minimum, te u skladu sa Ustavom Republike Hrvatske i Zakonom o šumama očuvale šume kao dobra od interesa za Republiku Hrvatsku koja imaju njezinu osobitu zaštitu..*

Odgovor: *Mišljenje primljeno na znanje*

PO 4. REPUBLIKA HRVATSKA, MINISTARSTVO POLJOPRIVREDE, Uprava za poljoprivredno zemljište, biljnu proizvodnju i tržište, Zagreb

Bez mišljenja o usklađenosti: ponovno dostavlja uvjete za izradu plana.



Željko Predovan dipl.ing.arh.
BLOCK-PROJEKT d.o.o.
Odgovorni voditelj

BLOCK PROJEKT
d.o.o.
Put Murinca 12D 23000 Zadar

KNJIGA PRIMJEDBI

PONOVNA JAVNA RASPRAVA IV. IZMJENE I DOPUNE PROSTORNOG PLANA UREĐENJA OPĆINE KUKLJICA

NAPOMENA:

Molimo Vas da Vaše primjedbe i osobne podatke sa adresom pišete čitko i razumljivo kako bi se na njih moglo odgovoriti.

Pošiljatelj: [REDACTED]
Poslano: 18. ožujka 2024. 12:38
Prima: procelnik@opcina-kukljica.hr
Predmet: primjedba

Republika Hrvatska
ZADARSKA ŽUPANIJA
OPĆINA KUKLJICA
KUKLJICA

Primljeno:	18. 03. 2024.
Klasifikacijska oznaka:	Ustrojstvena jedinica
Uredžbeni broj:	350-02/24-01/29 2198-22-03
	Prilozi Vrijednost

Prijedlog četvrte izmjene i dopune Prostornog plana općine Kukljica

Primjedba na plan

Mi smo vlasnice katastarske čestice Tjesno (maslinik) br. 1385/2 , površine 372 kvadratna metra, a prema sadašnjim saznanjima to je područje u poljoprivrednoj zoni. Tražimo da se građevinsko područje proširi i na našu česticu Tjesno br. 1385/2 budući da ono postoji na tom području. Već su izgrađene obiteljske kuće (u blizini naše čestice u tijeku izgradnja), a postoji i sva infrastruktura. Tu je električna energija, voda i otočna prometnica.

Hvala i s poštovanjem

Asja Fućak, rođena Kurić

Ljiljana Škugor, rođena Kurić

Pošiljatelj: Bruno Mišlov - Načelnik <nacelnik@opcina-kali.hr>
Poslano: 21. ožujka 2024. 10:36
Prima: procelnik@opcina-kukljica.hr; nacelnik@opcina-kukljica.hr
Predmet: PONOVNA JAVNA RASPRAVA_PRIJEDLOG

Poštovana,

ovim putem se javljam se prijedlogom u kontekstu izmjena i dopuna prostornog plana uređenja Općine Kukljica.

Naime uvala „Iza Otrića“ katastarski pripada općini Kukljica, iako je realno geografski općini Kali. Istoj se uvali može pristupiti poljskim putem (nerazvrstanom cestom) iz smjera sjevera, odnosno iz mjesta Kali. Do unazad par mjeseci taj je put bio neevidentiran i postojao je samo u naravi, a probijen je prije 2011. godine. Općina Kali je naručila elaborat evidentiranja nerazvrstane ceste te je isti krajem prošle godine proveden u katastru, a cesta je dobila broj 13311.

Uvali se može pristupiti i sa državne ceste D-110, također iz smjera Kali, s koje se prema uvali spušta nerazvrstana cesta pod brojem 9339 koja isto pripada Općini Kali. Ovoj se cesti može pristupiti i sa južne, kukljiške strane, no tu sve staje – barem na papiru, jer sve ceste koje se dalje pružaju prema uvali (plaži) postoje samo u naravi, a isto je i po završetku nerazvrstane ceste 13311 nakon koje slijede „privatne parcele“.

Dakle, ceste postoje i prošle su preko privatnih parcela prije 2011. godine i aktivno se koriste, što ih u kontekstu važećeg zakona čini podobnima za evidentiranje kao javnog dobra u općoj uporabi. Općina Kali svoj je dio posla napravila i sada imamo službeno priznate ceste koje vode do ove uvale često okupirane upravo kaljskim turistima. Teško je ne primijetiti da je područje općine Kukljica gdje u ovoj uvali, na kojem u naravi prolazi ista cesta/put, ostalo potpuno neevidentirano i katastarski nesređeno i na prvi pogled izgleda kao da ceste uopće nema.

Podsjećam da je cikloturizam jedan od najvećih turističkih razvojnih potencijala otoka Ugljana i otoka Pašmana. Evidentiranje ove ceste definitivno bi išlo u prilog valoriziranju tog potencijala, a isto bi omogućilo da se ova trasa uvrsti na turističke karte naših općina i Zadarske županije, što bi zasigurno privuklo dodatni biciklistički promet u obe naše općine. Napominjem da je izdatak za potreban geodetski elaborat vrlo malen u odnosu na benefit koji bi općina mogla imati.

Molim općinsku administraciju i cijenjenog gospodina načelnika da razmisle o ovom prijedlogu i pozitivnim učincima koje bi njegova provedba imala!

S poštovanjem,

Bruno Mišlov, mag. oec.
Načelnik općine Kali
e-mail: nacelnik@opcina-kali.hr
mobile: +385 99/393-7997

Republika Hrvatska
ZADARSKA ŽUPANIJA
OPĆINA KUKLJICA
KUKLJICA

Primljeno:	21. 03. 2024.
Klasifikacijska oznaka:	Ustrojstvena jedinica
350-02/24-211302198-22-03	
Urudžbeni broj:	Prilozi Vrijednost
1	



Republika Hrvatska
ZADARSKA ŽUPANIJA
OPĆINA KUKLJICA
KUKLJICA

Primljeno:	22.03.2024.
Klasifikacijska oznaka:	1. Općinska jedinica
350-02/24-01/31	2198-22-3
Uradbeni broj:	Prijedlog / Prijedlog

KLASA: 350-05/22-01/84
URBROJ: 376-05-3-24-06
Zagreb, 19. ožujka 2024.

Republika Hrvatska
Zadarska županija
Općina Kukljica
Jedinstveni upravni odjel, Pročelnik
Ulica IV 24
23271 Kukljica

Predmet: Općina Kukljica
IV. Izmjene i dopune PPUO Kukljica - Ponovna javna rasprava
-mišljenje o usklađenosti konačnog prijedloga plana s utvrđenim zahtjevima iz članka 90. ZOPU

Veza: Vaš dopis KLASA:350-02/23-01/09, URBROJ: 2198-22-03/1-24-01, od 11. ožujka 2024.

Poštovani,

vašim dopisom od ove Agencije zatražili ste da vam na osnovu čl. 101. Zakona o prostornom uređenju (NN 153/13, 65/17, 114/18, 39/19, 98/19, 67/23) i čl. 59. st. (3) Zakona o elektroničkim komunikacijama (NN br. 76/22 i 14/24) izda mišljenje na konačni prijedlog *IV. Izmjene i dopune PPUO Kukljica - Ponovna javna rasprava*.

Uvidom u dostavljeni konačni prijedlog *IV. Izmjene i dopune PPUO Kukljica - Ponovna javna rasprava* **potvrđujemo** da je isti **usklađen s našim zahtjevima**.

S poštovanjem,

RAVNATELJ

mr.sc. Miran Gosta

(elektronički potpisala ovlaštena osoba)

Dostaviti:

1. Naslovu preporučeno

Uprava: Nediljko Dujić, mag. admin. publ. – predsjednik; mr.sc. Igor Fazekaš – član; Ante Sabljčić, dipl. ing. šum. – član • MB 3631133 • OIB 69693144506 • Trgovački sud u Zagrebu (MBS 080251008) • Temeljni kapital 155.507.330,00 €, uplaćen u cijelosti • SWIFT: PBZGHR2X • IBAN: HR46 2340 0091 1001 0036 0 • Telefon: 01/4804 111 • Telefax: 01/4804 101 • pp 148, 10002 Zagreb • web: <http://www.hrsume.hr> • e-mail: direkcija@hrsume.hr
Uprava šuma podružnica Split, Kralja Zvonimira 35, Split tel 021 408 223, fax 021 408 200, e-mail: usspl@hrsume.hr

Klasa: ST-06-08-6270

Ur.broj: 15-00-06/03-24-35
Split, 29. ožujka 2024. god.

Primljeno:	08.04.2024	
Klasifikacijska oznaka:	Usrojstvena jedinica	
350-02/24-01/34	2198-22-03	
Upravljalni broj:	Prilozi	Vrijednost

REPUBLIKA HRVATSKA
ZADARSKA ŽUPANIJA
OPĆINA KUKLJICA
JEDINSTVENI UPRAVNI ODJEL
PROČELNIK
ULICA IV 24
23271 KUKLJICA

Predmet: Ponovna Javna rasprava o prijedlogu IV. Izmjena i dopuna Prostornog plana uređenja Općine Kukljica - očitovanje, daje se

Temeljem Vašeg dopisa od 11. ožujka 2024. god. (KL:350-02/23-01/09, UR.BR: 2198-22-03/1-24-01) u kojim tražite zahtjeve prilikom izrade IV. Izmjena i dopuna Prostornog plana uređenja Općine Kukljica, te dokumentacije kojom raspolažu Hrvatske šume d.o.o. Zagreb, UŠP Split, Šumarija Zadar, očitujemo se kako se planirane izmjene odnose na šumsko zemljište kojim gospodari Šumarija Zadar unutar gospodarske jedinice „Zadarski otoci“ i to:

- U odjelu/odsjeku 48a (uređajni razred: makija) – zona šumsko zemljište (Š)
- U odjelu/odsjeku 48b (uređajni razred: garig) – zona šumsko zemljište (Š)
- U odjelu/odsjeku 48d (uređajni razred: garig) – zona ugostiteljsko turistička namjena (T3 kamp)
- U odjelu/odsjeku 48c (uređajni razred: kultura alepskog bora) – zona šumsko zemljište (Š)

Mišljenja smo da prilikom se prilikom planiranja svih prostorno-planskih dokumenata treba voditi računa kako bi se zahvatima degradacija šuma (osobito visokih šuma) i šumskih zemljišta svela na minimum te u skladu sa Ustavom Republike Hrvatske i Zakonom o šumama očuvale šume kao dobra od interesa za Republiku Hrvatsku koja imaju njezinu osobitu zaštitu.

S poštovanjem,

Rukovoditeljica Odjela za ekologiju
i zaštitu šuma

Sanja Delić, dipl. ing. šum.

Voditelj Uprave šuma
Podružnica Split

Ante Taras, dipl. ing. šum.



REPUBLIKA HRVATSKA
MINISTARSTVO POLJOPRIVREDE
UPRAVA ZA POLJOPRIVREDNO ZEMLJIŠTE,
BILJNU PROIZVODNJU I TRŽIŠTE

10000 Zagreb, Ul. grada Vukovara 78, P.P. 1034
Telefon: 61 06 111, Telefax: 61 09 201

KLASA: 350-02/24-01/213
URBROJ: 525-06/197-24-2
Zagreb, 04. travnja 2024.



Republika Hrvatska
ZADARSKA ŽUPANIJA
OPĆINA KUKLJICA
KUKLJICA

Primljeno:	18.04.2024.
Klasifikacijska oznaka:	Ustrojstvena jedinica
350-02/24-01/35	2198-22-03
Uredbeni broj:	Prilozi: Prijedlog
1	

ZADARSKA ŽUPANIJA
OPĆINA KUKLJICA

PREDMET: Prijedlog IV. izmjena i dopuna Prostornog plana uređenja Općine Kukljica
- mišljenje, dostavlja se

Vaša Klasa: 350-02/23-01/09
Urbroj: 2198-22-03/1-24-01
Od: Kukljica, 11.03.2024.
Primljeno: 525-Ministarstvo poljoprivrede 15.03.2024.

U skladu sa člankom 19. stavkom 1. Zakona o poljoprivrednom zemljištu ('Narodne novine', br. 20/18, 115/18, 98/19 i 57/22) i člankom 101. Zakona o prostornom uređenju ('Narodne novine' br. 153/13, 65/17, 114/18, 39/19, 98/19 i 67/23) u postupku ponovne javne rasprave daje se mišljenje Ministarstva poljoprivrede na Prijedlog IV. izmjena i dopuna Prostornog plana uređenja Općine Kukljica (u daljnjem tekstu: Prijedlog plana).

Prijedlog plana koji je predmet ponovne javne rasprave treba biti usklađen sa člankom 22. stavkom 3., člankom 29. stavcima 1., 2. i 3., člankom 30. stavkom 1. te člankom 83. stavkom 4. Zakona o poljoprivrednom zemljištu ('Narodne novine', br. 20/18, 115/18, 98/19 i 57/22).

P.O. MINISTRICE
RAVNATELJICA

Sandra Zokic, prof.





REPUBLIKA HRVATSKA
MINISTARSTVO POLJOPRIVREDE

10000 Zagreb, Ul. grada Vukovara 78, P.P. 1034
Telefon: 61 06 111, Telefax: 61 09 201

KLASA: 350-02/24-01/210
URBROJ: 525-10/674-24-2
Zagreb, 19. ožujka 2024.

Republika Hrvatska
ZADARSKA ŽUPANIJA
OPĆINA KUKLJICA
KUKLJICA



Primljeno:	29.03.2024.
Klasifikacijska oznaka:	Ustrojstvenim jedinicama
Uredžbeni broj:	298-22-03.
	Uredžbeni broj / Vrijednost

HRVATSKE ŠUME d.o.o., DIREKCIJA
Ulica kneza Branimira 1, 10 000 Zagreb

PREDMET: Prijedlog IV. Izmjena i dopuna Prostornog plana uređenja Općine Kukljica, obavijest o ponovnoj javnoj raspravi
- očitovanje, traži se

Poštovani,

sukladno odredbama članka 40. stavka 6. Zakona o šumama („Narodne novine“, broj: 68/18., 115/18., 98/19., 32/20., 145/20. i 101/23.), molimo u okviru vaše nadležnosti, očitovanje na Prijedlog IV. Izmjena i dopuna Prostornog plana uređenja Općine Kukljica, za potrebe davanja mišljenja na prostorni plan sukladno stavku 5. istog članka.

S poštovanjem,

DRŽAVNI TAJNIK



Na znanje:

- Općina Kukljica, Ulica IV 24, 23 271 Kukljica

DOSTAVITI:

1. Naslovu,
2. U spis predmeta.

ODVJETNICA / ATTORNEY AT LAW

Jelena Blagdan

ZADARSKA ŽUPANIJA
OPĆINA KUKLJICA
JEDINSTVENI UPRAVNI ODJEL
Ulica IV 24, 23 271 Kukljica

Republika Hrvatska
ZADARSKA ŽUPANIJA
OPĆINA KUKLJICA
KUKLJICA

Primljeno:	29.08.2024.				
Klasifikacijska oznaka:	350-02/24-01/32	Ustrojstvena jedinica	2198-22-03		
Uredžbeni broj:	1	Prilozi	14	Vrijednost	

Zadar, 29. ožujka 2024. godine

Klasa: 350-02/23-01/09
Urbroj: 2198-22-03/1-24-01

Podnositelj: Vojislav Blagdan, [REDACTED] kojeg po punomoći zastupa odvjetnica Jelena Blagdan, sa sjedištem ureda u Zadru, [REDACTED]

Predmet: Prijedlozi i primjedbe na ponovnu javnu raspravu o prijedlogu IV. izmjena i dopuna Prostornog plana uređenja Općine Kukljica

Poštovani,

Podnositelj Vojislav Blagdan, stalni mještanan Općine Kukljica, s prijavljenim prebivalištem u Kukljici [REDACTED] [REDACTED] vlasnik i posjednik nekretnina na području katastarske općine Kukljica, na kojima živi sa svojom obitelji, a nastavno na obavijest naslovnog tijela o PONOVNOJ JAVNOJ RASPRAVI o prijedlogu IV. izmjena i dopuna Prostornog plana uređenja Općine Kukljica, Klasa: 350-02/23-01/09, Urbroj: 2198-22-03/1-24-01, ovime podnosi slijedeću primjedbu/prijedlog na predmetni Plan:

Nastavno na prijedloge i primjedbe upućene Vam 08. veljače 2024.g. (sva tri e-maila i poštom zaprimljeni podnesci) te Vaše zaključke kojim se isti odbijaju te se među ostalim k.č. 1522/5 k.o. Kukljica (kao i okolne k.č. 1522/1, k.č. 1526/8, 1522/6, 1520/1 i 1526/24) uvrštava dijelom u izdvojeno građevinsko područje izvan naselja ugostiteljsko-turističke namjene, a dijelom u sportsko-rekreacijsku namjenu, ovime ističemo da razlozi zbog koji obrazlažete da predložene primjedbe nije moguće prihvatiti, nisu primjenjivi u odnosu na predmetnu česticu.

Predmetna čestica je uređena građevinska čestica stambene namjene s pristupom na prometnicu i sa svom potrebnom infrastrukturom.

Naime, kako je evidentno iz svih podnesenih primjedbi odnosećih na predmetnu česticu, istima se ne traži osnivanje novih izdvojenih dijelova građevinskog područja naselja niti proširivanje postojećih, već se zahtjeva evidentiranje postojećih građevina te konačno priznavanje već ranije stečenih prava za predmetnu česticu koja je već oformljena građevinska čestica stambene namjene. Dodatno, ista kao takva ne može biti niti djelom sportsko-rekreacijske namjene kako je sad označeno prijedlogom prema kojem ste ušli u ograđeno i uređeno dvorište obiteljske kuće koja ima već oformljenu građevnu česticu.

Kako je već navedeno za predmetnu česticu, a ovime i ponavljamo, za legalnu izgrađenu građevinu na k.č. 1522/5 k.o. Kukljica, ishođeni su:

[REDACTED]

Jelena Blagdan

- **još 1993.g. Uvjeti uređenja prostora** (LOKACIJSKA DOZVOLA iz 1993. s preslikom iz katastra kojom je potvrđen smještaj i veličina građevine na građevnoj čestici) Županije Zadarsko-kninske, Sekreterijata zaštite okoliša, prostornog uređenja i graditeljstva;
- **još 1995.g. Građevna dozvola**, izdana u Zadru 23.03.1995.g., pravomoćna/izvršna 19.04.1995.g., Rješenje o ispravku građevne dozvole, od 15.03.2018.g. pravomoćna/izvršna 20.04.2018.g.;
- **još 2014.g. Uporabna dozvola**, izdana u Zadru, 01.07.2014.g., pravomoćna/izvršna 16.07.2014.g., Rješenje o ispravku greške, od 20.04.2022.g., pravomoćno/izvršno 14.06.2022.g. te Rješenje o ispravku greške, izdano u Zadru, 30.06.2022.g., pravomoćno/izvršno 21.07.2022.g.

Dodatno, na k.č. 1522/5 k.o. Kukljica nalazi se i pomoćna zgrada prislonjena na osnovnu zgradu također evidentirana u katastarskom operatu, koja je isto stambene namjene – pomoćna zgrada u funkciji osnovne zgrade i za koju je ishođeno Rješenje o izvedenom stanju nezakonito izgrađene zgrade, izdano u Zadru, 07.11.2018.g., pravomoćno/izvršno 04.12.2018.g.

Kako je izrađivaču plana, a i Općini Kukljica poznato, predmetna čestica kao i okolne k.č. 1522/1, k.č. 1526/8, 1522/6, 1520/1 i 1526/24 su prema **Prostornom planu uređenja Općine Kukljica iz studenog 2002. g. bile označene kao građevinsko područje stambene namjene**. U prilogu kartografski prikaz predmetnog plana.

Prikazom dostavljenih dokumenata jasno proizlazi da za navedeni objekt nije primjenjivo obrazloženje koje se tiče uvjeta koje postavlja ograničenje obalne linije, budući da su se za navedeni objekt već ishođenim **uvjetima uređenja prostora (lokacijskom dozvolom) još iz 1993.g.** (dakle prije ikakvih ograničenja u vidu zaštite obalne linije), predlagatelju odredili uvjeti za izgradnju stambenog objekta i time mu se dalo „jamstvo“ za gradnju – koja je ishođenom građevinskom dozvolom i konačno uporabnom dozvolom i potvrđena – što je sve stvorilo legitimno očekivanje podnositelja ove primjedbe da će njegov pravni položaj ostati neizmijenjen.

Dakle, izostavljanje predmetne čestice iz građevnog područja predloženim nezakonitim Prostornim planom i uvrštavanjem iste u zonu protivnu namjeni objekata koji su legalno izgrađeni, krše se već stečena prava predlagatelja, vrijeđa se načelo legitimnog očekivanja i osujećuje se pravo podnositelja za rekonstrukcijom i obnovom (kao i uostalom slobodnim vlasničkim raspolaganjem) predmetne građevine u njegovom vlasništvu. Ovo posebno, budući da svaki takav potez zahtjeva od predlagatelja ishođenje Izjave arhitekta o usklađenosti s prostornim planom, koju predlagatelj temeljem ovakvog prijedloga prostornog plana ne bi mogao ishoditi. Posebno još stoga što sama predložena izmjena i dalje ostavlja na snazi nezakoniti UPU zone ugostiteljsko-turističke namjene „Veliki Karantun“ (“Službeni glasnik Općine Kukljica” br. 06/14) gdje se u čl. 11. decidirano navode čestice u vlasništvu podnositelja i zabranjuje mogućnost rekonstrukcije i dogradnje – koja odredba je nezakonita i dodatno diskriminatorna jer se u njoj izričito određuje ograničenje koje se primjenjuje samo na podnositelja ove primjedbe.

Dakle, kuća nalazeća na predmetnoj čestici je legalni objekt koji svoju legalnost i prava da se nalazi u građevinskom području vuče još iz 1993.g. te se na istu ne mogu primijeniti obrazloženja koja se tiču proširenja ili osnivanja novih građevinskih područja, budući da se za predmetnu česticu traži priznavanje već ranije stečenih prava, koja su joj nezakonito oduzeta.

Dakle, zaključno, podnositelj traži da se građevine na k.č. 1522/5 evidentiraju kao postojeće te da se k.č. 1522/5 priznaju ranije stečena prava i da se sukladno legitimnom očekivanju podnositelja ista čestica smjesti unutar izdvojenog izgrađenog dijela građevinskog područja naselja stambene namjene - zona

Jelena Blagdan

S1/S2, te da se ista izuzme iz ZONE obveze izrade UPU -a, i to sve zbog razloga da se objekti na predmetnoj čestici mogu rekonstruirati i dograditi sukladno uvjetima koji su odobreni za ostala građevinska područja stambene namjene.

Za Podnositelja:

Jelena Blagdan
pp Jelena Blagdan, odvjetnica

prilozi:

- Punomoć (original prileži primjedbama podnesenim 08.02.2024.g.)
- Kartografski prikaz Prostornog plana Općine Kukljica, 2002.g.
- Uvjeti uređenja prostora (LOKACIJSKA DOZVOLA iz 1993.g.) izdani od RH, Županije Zadarsko-kninske, Sekreterijata zaštite okoliša, prostornog uređenja i graditeljstva, broj: 17-152/93, Klasa: 350-05/93-01/583, Urbroj: 2198-09-04-93-2
- Rješenje o plaćanju naknade za prenamjenu zemljišta, izdano od Županije Zadarsko-kninske, Ureda za gospodarstvo, Klasa: UP-I-320-02/94-01/31, Urbroj: 2198-02-2-94-2, od 31.05.1994.g.
- Građevna dozvola, izdana od RH, Županija zadarsko-kninska, Ured za prostorno uređenje, stambeno-komunalne poslove, graditeljstvo i zaštitu okoliša, Klasa: UPI-361-03/95-01/19, Urbroj: 2198-05-1/1-95-2, od 23.03.1995.g., pravomoćna dana 19.04.1995.g.;
- Rješenje o ispravku gore navedene Građevne dozvole, izdan od Upravnog odjela za prostorno uređenje, zaštitu okoliša i komunalne poslove, Sjedište Zadar, Zadarske županije, Klasa: UP/I-361-08/17-01/5, Urbroj: 2198/1-07/18-18-2, od 15.03.2018.g. izvršno-pravomoćno 20.04.2018.g.;
- Uporabna dozvola za građevine izgrađene na temelju akta za građenje izdanog do 01.10.2007.g., izdana od Upravnog odjela za provedbu dokumenata prostornog uređenja i gradnje dana 01.07.2014.g., izvršna/pravomoćna 16.07.2014.g., Klasa: UP/I-361-05/14-02/44, Urbroj: 2198/1-11/6-14-6;
- Rješenje o ispravku greške Upravnog odjela za prostorno uređenje, zaštitu okoliša i komunalne poslove od 20.04.2022.g., izvršno/pravomoćno 14.06.2022.g. Klasa: UP/I-361-05/14-02/44, Urbroj: 2198-07-06-01/4-22-11;
- Rješenje o ispravku greške Upravnog odjela za prostorno uređenje, zaštitu okoliša i komunalne poslove od 30.06.2022.g., izvršno/pravomoćno 21.07.2022.g. Klasa: UP/I-361-05/14-02/44, Urbroj: 2198-07-06-01/4-22-13
- Rješenje o izvedenom stanju izdano od Upravnog odjela za provedbu dokumenata prostornog uređenja i gradnje, Klase: UP/I-361-03/13-11/16484, Urbroj: 2198/1-07/3-18-12-IF, od 07.11.2018.g., pravomoćno/izvršno 04.12.2018.g.
- Rješenje DGU Područnog ureda za katastar Zadar, Klasa: UP/I 932-07/19-02/674, Urbroj: 541-22-02/13-19-4, od 08.05.2019.g. o spajanju k.č. 1522/3 i 1522/5 u k.č. 1522/5 k.o. Kukljica
- Potvrda parcelacijskog elaborata temeljem građevne dozvole, Zadarska županija, Upravni odjel za prostorno uređenje, zaštitu okoliša i komunalne poslove, Sjedište Zadar, Klasa: 350-05/18-11/000116, Urbroj: 2198/1-07/21-18-0002, od 14.06.2018.g.
- Screenshot kat.piana za predmetne čestice
- Primjedba Simone Gregorović, dipl.ing.arh. od 28.03.2024.g.

PUNOMOĆ

Ja, **Vojislav Blagdan**, s prebivalištem u [REDACTED]
ovlašćujem da me pravno zastupa

JELENA BLAGDAN, odvjetnica
sa sjedištem ureda u Zadru, [REDACTED]
[REDACTED]

JELENA BLAGDAN
odvjetnica/attorney at law
[REDACTED]

u postupku [REDACTED] koji se vodi
pred Općina Kukljica, Jedinostveni upravni odjel
pod poslovnim brojem Klasa: 350-02/23-01/04, Urbroj: 2198-22-03/1-23-01
na prijedlog Vojislav Blagdan, s prebivalištem u [REDACTED]
[REDACTED]

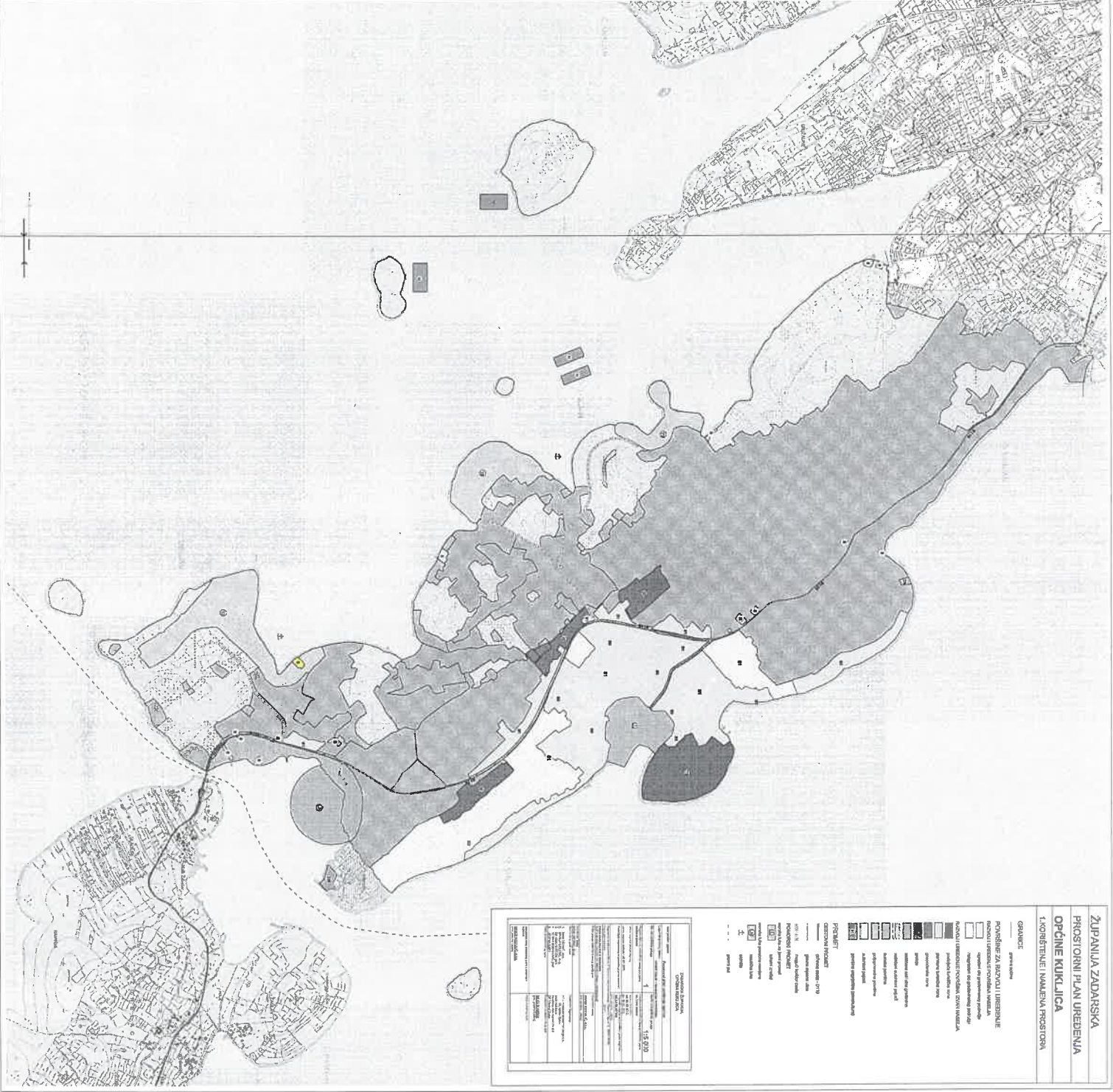
protiv Općine Kukljica

radi podnošenja primjedbi i prijedloga na prijedlog IV. izmjena i dopuna Prostornog plana uređenja
Općine Kukljica

Ovlašćujem da me zastupa u svim mojim pravnim poslovima pred gore navedenim tijelom i u sudu i izvan suda u svezi s gornjim predmetom, kao i kod svih drugih državnih organa te da radi zaštite i ostvarenja mojih prava i na zakonu osnovanih interesa poduzima sve pravne radnje i upotrijebi sva u zakonu predviđena sredstva.

U Zadru [REDACTED] dana 08.02. [REDACTED] 2024. g.


Vojislav Blagdan, [REDACTED]



ZUPANIJA ZADARSKA
 PROSTORNI PLAN UREĐENJA
 OPĆINE KUKULJICA
 1. KORIŠTENJE I NAMENA PROSTORA

GRANICE

općinska

PROJEKAT ZA RAZVOJ I UREĐENJE

- PLOŠTA URBANOG PROSTORA (m²)
- PLOŠTA STAMBENOG PROSTORA (m²)
- PLOŠTA PROMETNOPOSREDOVAČKOG PROSTORA (m²)
- PLOŠTA INDUSTRIJSKOG I PROMETNOPOSREDOVAČKOG PROSTORA (m²)
- PLOŠTA POSEJNOPOSREDOVAČKOG I PROMETNOPOSREDOVAČKOG PROSTORA (m²)
- PLOŠTA ŠUMSKOG PROSTORA (m²)
- PLOŠTA VODENOG I PROMETNOPOSREDOVAČKOG PROSTORA (m²)
- PLOŠTA ZELENE I PROMETNOPOSREDOVAČKOG PROSTORA (m²)
- PLOŠTA DRUGOG PROSTORA (m²)

PROJEKAT ZA RAZVOJ I UREĐENJE

- PLOŠTA STAMBENOG PROSTORA (m²)
- PLOŠTA PROMETNOPOSREDOVAČKOG PROSTORA (m²)
- PLOŠTA INDUSTRIJSKOG I PROMETNOPOSREDOVAČKOG PROSTORA (m²)
- PLOŠTA POSEJNOPOSREDOVAČKOG I PROMETNOPOSREDOVAČKOG PROSTORA (m²)
- PLOŠTA ŠUMSKOG PROSTORA (m²)
- PLOŠTA VODENOG I PROMETNOPOSREDOVAČKOG PROSTORA (m²)
- PLOŠTA ZELENE I PROMETNOPOSREDOVAČKOG PROSTORA (m²)
- PLOŠTA DRUGOG PROSTORA (m²)

PROJEKAT

- PLOŠTA STAMBENOG PROSTORA (m²)
- PLOŠTA PROMETNOPOSREDOVAČKOG PROSTORA (m²)
- PLOŠTA INDUSTRIJSKOG I PROMETNOPOSREDOVAČKOG PROSTORA (m²)
- PLOŠTA POSEJNOPOSREDOVAČKOG I PROMETNOPOSREDOVAČKOG PROSTORA (m²)
- PLOŠTA ŠUMSKOG PROSTORA (m²)
- PLOŠTA VODENOG I PROMETNOPOSREDOVAČKOG PROSTORA (m²)
- PLOŠTA ZELENE I PROMETNOPOSREDOVAČKOG PROSTORA (m²)
- PLOŠTA DRUGOG PROSTORA (m²)

OPĆINA KUKULJICA	
PROJEKAT ZA RAZVOJ I UREĐENJE	
PROSTORNI PLAN UREĐENJA	
1. KORIŠTENJE I NAMENA PROSTORA	
Općinska granica	15.500
Plošta urbanog prostora	15.500
Plošta stambenog prostora	15.500
Plošta prometno-posredovaničkog prostora	15.500
Plošta industrijskog i prometno-posredovaničkog prostora	15.500
Plošta posejno-posredovaničkog i prometno-posredovaničkog prostora	15.500
Plošta šumskog prostora	15.500
Plošta vodenog i prometno-posredovaničkog prostora	15.500
Plošta zelene i prometno-posredovaničkog prostora	15.500
Plošta drugog prostora	15.500



(Naziv općinskog organa uprave za prostorno uređenje)

Na temelju članka 2. Zakona o postupanju s objektima građenim protivno prostornim planovima i bez odobrenja za građenje ("Narodne novine" 32/92)

u t v r đ u j e

UVJETE UREĐENJA PROSTORA

Broj: 17-152/93

0.1. OPĆI PODACI

PO SLUŽBENOJ DUŽNOSTI /
(Ime i prezime vlasnika-prijavitelja) (Adresa - prebivalište)

PRIJAVA NAMJERE ZA GRADNJU 7. rujna 1993.:
(Datum)

KUKLJICA KALI
(Mjesto gradnje) (Općina)

KUKLJICA
(Katastarska općina)
dio 1522/1, dio 1522/2
(Katastarska čestica)

0.2. UVJETI UREĐENJA UTVRĐUJU SE NA TEMELJU

Prostorni plan Općinski prostorni plan ("Službeni vjesnik općina Benkovac,
Biograd na Moru, Obrovac i Zadar", broj 14/85, 11/88 i 13/89)

Odluke o prostornom uređenju za/ne

Prostorno - planske dokumentacije

UVJETI UREĐENJA PROSTORA ZA

rekonstrukciju

da/ne

gradnju nove građevine

da/~~na~~

1. PARCELA

postojeća da/ne

nova da/~~na~~

2. NAMJENA

..... Stambena (S)

(upisati oznaku vrste djelatnosti i namjenu

.....

poslovne ili javne zgrade)

oznaka namjene, građevine i vrste djelatnosti

- stambena (S), stambeno-poslovna (SP), pomoćna (P), gospodarska (G)

Uz oznake P i G u () upisati broj zgrade

Uz oznaku P upisati namjenu poslovne ili javne zgrade

- industrija i rudarstvo (IR), poljoprivreda i ribarstvo (FR), promet i veze (PV) trgovina (T), ugostiteljstvo i turizam (UT), obrtništvo (O), komunalna infrastruktura (KI), obrazovanje (Ob), znanost (Z), kultura (K), zdravstvo i socijalna zaštita (ZS), financijske, državne i druge organizacije (FD)

- vjerska (V)

- ostalo

2.2. VELIČINA

površina prizemlja u m²/btto 136

.....

2.3. VISINA

..... P+1 (visina vijenca 7,0m)

(upisati oznake koje odgovaraju visini gradnje prema vrsti namjene zgrade na parceli)

oznaka: Po (podrum), P (prizemlje), 1+2+ (broj katova), Pk (stambeno potkrovlje)

3. SMJEŠTAJ ZGRADE NA PARCELI

PARCELA I ZGRADE NA PARCELI

.....
Vidi prilog: Kopija katastarskog plana mj. 1:1000.

.....
(urisuje se: - izvod iz kopije katastarskog plana ili situacija lokacije
- regulacijska linija,
- gradiva površina parcele)

4. PRISTUP NA PARCELU

(zaokružiti ili upisati)

- s javne prometne površine (~~iz javne prometne površine~~)
- na drugi način ..s sa mjesnog puta ..

5. PRIKLJUČIVANJE NA KOMUNALNU INFRASTRUKTURU

(zaokružiti ili upisati)

5.1. vodoopskrba

javna mreža	da/ne
bunar	da/ne
drugi način cisterna

5.2. elektroopskrba

javna mreža	da/ne
drugi način agregat

5.3. odvodnja

javna mreža	da/ne
septička jama	da/ne

5.4. opskrba plinom

javna mreža	da/ne
-------------	-------

5.5. telefon

javna mreža	da/ne
-------------	-------

6. ZGRADA (PARCELA) JE U ZAŠTIĆENOJ

urbanoj cjelini	da/ne
ruralnoj cjelini	da/ne
spomenik kulture	da/ne

7. ZAŠTITA OKOLIŠA

7.1. Sanitarno-higijenski uvjeti Unutrašnje uređenje stambenog objekta izvesti prema odredbama Pravilnika o minimalnim uvjetima za izgradnju stanova ("Službeni list", broj 45/67):

.....

7.2. Zaštita zraka/:

.....

7.3. Zaštita od buke/:

.....

7.4. Otpad Kućni otpad odlagati na za to predviđeno mjesto odnosno mjesnu deponiju.

.....

7.5. Uređenje parcele Ograđivanje parcele izvesti ogradom u donjem dijelu masivnom do visine 1,0 m od terena, dok se veća visina može izvesti od zimzelenih vrsta (živice), mreže ili rešetke. Prostor između regulacione i građevinske linije mora se urediti kao ukrasni vrt koristeći autohtoni biljni materijal.

.....

8. KONZERVATORSKI UVJETI/:

.....

9. POSEBNI ZAHTEVI ZA UREĐENJE PROSTORA

Oblik krova treba biti dvostrešan ili kombinacija ravnih i kosih ploha sa pokrovom od kupe kanalice ili mediteran crijepa, sa nagibom ploha od 18° do 30°.

.....

.....

.....

.....

.....

.....

.....

.....

.....

10. PRILOZI NA TEMELJU OBRASCA OB-1

.....
.....
.....

UVJETI UREĐENJA PROSTORA VRIJEDE DO PROMJENE ODLUKE IZ t.0.2.

MIŠLJENJE STRUČNE KOMISIJE
O PRIJEDLOGU UVJETA UREĐENJA PROSTORA

Prihvaća se prijedlog (da/ne

Mijenja se i dopunjuje uvjet

1. *[Signature]*

pod t.....

2.

pod t.....

3.

pod t.....

4.

pod t.....

5.

pod t.....

(Potpisi članova Komisije)

U Zadru, 18. studenog 1993.

Klasa: 350-05/93-01/583

Ur.br: 2198-09-04-93-2

U Zadru, 10. studenog 1993.

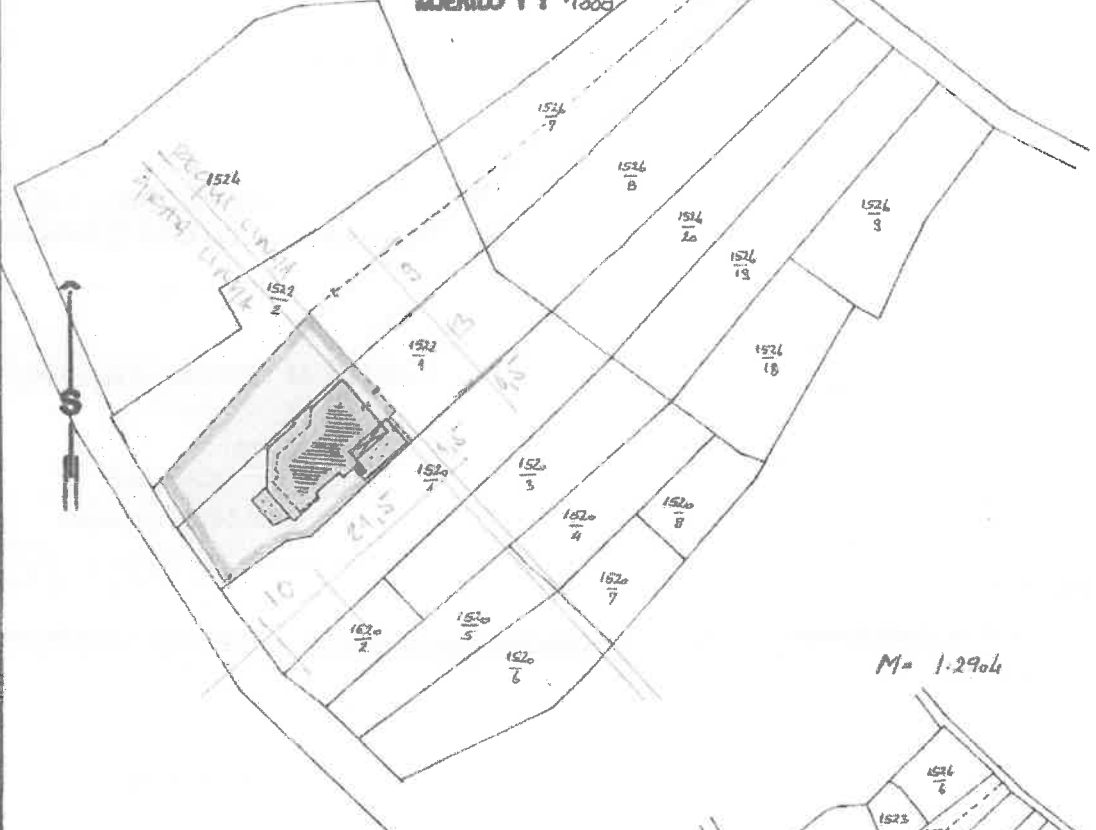


.....
(Potpis odgovorne osobe)

REPUBLIKA HRVATSKA
ŽUPANIJA ZADARSKO-KNINSKA
Sekretarijat zaštite okoliša,
prostornog uređenja i graditeljstva
Zadar, Ul. braće Vranjanin 11
tel: 057/24-422

KATAST. OPĆINA KUKLIČA ZAVOD ZA KATASTAR
 (opšta nadležna za geodetske poslove)
 BROJ LISTA KATAST. PLANA 7 PRIJAVNI LIST BROJ _____

KOPIJA KATASTARSKOG PLANA
 MJERILO 1 : 1000



M = 1:2904



dio ž.e. 1522/1
 dio ž.e. 1522/2
 dio ž.e. 1522/4
 na 1200 m²

V ljest. uz uvjete uređenja prostora
 broj: 17-152/34

d: 10. STUĐENOG 1993.

FTL
 (podpis)

U ZADRU 08.09

Projektirao: BODA OKRŠIĆ
 Poduzetnik arhitekturu,
 građevinarstvo i geodenziju, p.o.
 ZADAR, Put Gazića 3



REPUBLIKA HRVATSKA
ŽUPANIJA ZADARSKO-KNINSKA
Ured za gospodarstvo
Klasa:UP-1-320-02/94-01/31
Ur.br:2198-02-2-94-2

Zadar, 31. svibnja 1994. godine

Ured za gospodarstvo u Zadru, temeljem članka 1. i 2. Zakona o preuzimanju Zakona o općem upravnom postupku u Republici Hrvatskoj, a u svezi članka 202. Zakona o općem upravnom postupku te članka 21. Zakona o poljoprivred. zemljištu (narodne novine RH, broj 34/91, povodom prijave Vojislava Blagdane radi utvrđivanja naknade za promjenu namjene poljoprivrednog zemljišta, d o n o s i

R J E Š E N J E

VOJISLAV BLAGDAN iz Zadra investitoru objekta na poljoprivrednom zemljištu i broj k.o. broj 1522/1, 1522/2 k.o. Kukišica površini od 688 m² određuje se visina naknade za promjenu namjene poljopr. zemljišta u iznosu od 516 kuna (pesto šesnaest).

Naknada iz točke 1. izreke ovog rješenja uplaćuje se na račun broj: 30102-789-2234 Ministarstva poljoprivrede i sumarstva- sredstva za promjenu namjene poljopr. zemljišta u roku od 15 dana od dana dostave rješenja stranci.

Bez dokaza o plaćenju naknadi, neće se izdati građevinska dozvola ili drugo odobrenje za izgradnju niti se smije započeti s korištenjem poljoprivrednog zemljišta u novoj namjeni.

O B R A Z L O Ž E N J E

Vojislav Blagdan iz Zadra podnio je ovom Uredu dana 31. svibnja, 1994. godine prijavu za određivanje naknade za promjenu namjene poljopr. zemljišta označenog u izreci rješenja, a obzirom da na tom zemljištu sukladno Uvjerenju o uvjetima uređenja prostora broj: 19-152/93 namjerava pristupiti gradnji stambenog objekta.

Nakon provedenog postupka i dokaze koje je ovom Uredu podnjela navedena stranka, utvrđeno je:

- da se predmetna zemljišna parcela u površini od 688 m² na kojoj se namjerava izgraditi gore navedeni objekat, vodi u katastru zemljišta prema izvratku iz katastra Klasa: 932-07/94-18/72 kao kultura vinograd 688 m², klasa 2.

- da broj bodova za predmetno zemljište, prema tablici o bodovanju iz Zakona o poljoprivrednom zemljištu iznosi 75. Vrijednost boda iznosi 1 lipu za površinu od 688 m², a koja je bodovana s 51.800 bodova i uz vrijednosti boda od 1 lipe određuje se naknada od 516 kuna.

Obzirom na navedeno valjalo je primjenom članka 20. i 27. Zakona o poljopr. zemljištu (Narodne novine RH, broj 34/91), riješiti kao u izreci ovog rješenja.

UPUTA O PRAVNOM LIJERU

Protiv ovog rješenja može se izjaviti žalba u roku od 15 dana od dana primitka istog Ministarstvu poljoprivrede i šumarstva u Zagrebu. Žalba se predaje neposredno ili šalje poštom ovom organu, a može se izjaviti i usmeno na zapisnik.

DOSTAVITI:

① Vojislav Blaždan Zadar

2. Ured za zaštitu okoliša prostornog uređenja i graditeljstva u Zadru
3. Ministarstvo poljoprivrede i šumarstva, Zagreb Trg D. Biera 9.
4. Javni pravobranitelj u Zadru.
5. Arkiva-ovdje



v. d. pom. PROCELNIKA

plim. Kastela dipl. ing.

Ovo rješenje postalo je pravomoćno - konačno
Zadar 19.04.1995



REPUBLIKA HRVATSKA
ŽUPANIJA ZADARSKO-KNINSKA
Ured za prostorno uređenje
stambeno-komunalne poslove, graditeljstvo
i zaštitu okoliša

Klasa: UpI*361-03/95-01/19
Ur.broj: 2198-05-1/1-95-2
Zadar, 23. ožujka 1995. godine

Ured za prostorno uređenje, stambeno-komunalne poslove, graditeljstvo i zaštitu okoliša, županije zadarsko-kninske, na temelju članka 30. stavak 1. Zakona o gradnji ("Narodne novine" br.77/93), rješavajući po zahtjevu **BLAGDAN VOJISLAVA** iz Zadra za izdavanje građevne dozvole za građenje stambene katnice u predjelu uvale [redacted] na otoku Ugljanu, i s d a j e

GRAĐEVNU DOZVOLU

1. Dozvoljava se investitoru **BLAGDAN VOJISLAVU**, Antin iz Zadra gradnja stambene katnice (Po+P+Pk) gabarite 18,50 x 12,00 m, sa skloništem dopunske zaštite u podrumu u predjelu uvale Kunča Bok u Kukljici, a na čest. zemlje 1522/3, 1522/5, 1522/4 i 1522/6 sve k.o. Kukljica, u skladu s glavnim projektom.

Utvrđuje se da je tehnička dokumentacija za za navedeni stambeni objekat izrađena po "ZAGREBINSPEKT" Poduzeće za kontrolu i inženjering d.o.o. iz Zagreba, Draškovićeve 29., broj t.d. 31-658 a izrađen je u skladu s utvrđenim i propisanim uvjetima koje mora ispunjavati građevina na određenoj lokaciji.

2. Građevna dozvola prestaje važiti ako se s radovima na građevini za koju je građevna dozvola izdana, ne započne u roku od dvije godine od dana pravomoćnosti iste.

O b r a z l o ž e n j e

Investitor Blagdan Vojislav, Antin iz Zadra, Put Petrića 40-F podnio je dana 2. ožujka 1995. godine zahtjev za izdavanje građevne dozvole za građenje-dovršenje stambene katnice u uvali Kunča Bok kod Kukljice na otoku Ugljanu, a na lokaciji u točki 1. dispozitiva.

U postupku izdavanja građevne dozvole izvršen je utisak,

1. Projektnu dokumentaciju navedenu u točki 1. dispozitiva, ove građevne dozvole u tri primjeka.

2. Zemljišno knjižni izvadak Sp.isv.br. 2326/95 od 1. ožujka 1995. godine, za z.k. uložak 1476 izdan od Općinskog suda Zadar, 3. k. odjel, kao dokaz o vlasništvu čest. zemlje 1522/3, 1522/4, 1522/5 i 1522/6 sve k.o. Kukljica.

3. Rješenje Ureda za gospodarstvo županije zadarska k.o. 2. Klasa:UP-I-320-02/94-01/21 od 31. svibnja 1994. godine, o prostoru

4. Sanitarna suglasnost Klasa:540-02/95-01/09 od 17. svibnja 1995. godine izdana od Ureda za rad, zdravstvo i socijalnu zaštitu županije zadarsko-kninske, Sanitarna inspekcija, a na tehničku dokumentaciju za stambenu zgradu.

5. Domoavnica [REDACTED] kao dokaz o državljanstvu, izdana 29. ožujka 1992. godine.

Postupkom izdavanje ove građevne dozvole utvrđeno je da je investitor udovoljio uvjetima propisanim u članku 32. i članku 37. stavak 3. Zakona o građenju, pa je odlučeno kao u dispozitivu.

UPUTA O PRAVNOM LIJEKU:

Protiv ove građevinske dozvole može se uložiti žalba Ministarstvu prostornog uređenja, graditeljstva i stanovanja Republike Hrvatske Zagreb, u roku od 15 dana od dana primitka, a dostavlja se putem ovog Ureda pismeno ili se izjavljuje usmeno na zapisnik.

Žalba se taksira sa 4,00 K. upravne pristojbe po tbr. 3. Zakona o upravnim pristojbama ("Narodne novine" br. 97/93.).


Taksa po tbr. 1. u iznosu od 1,00 kuna poništena je na podnesku, a po tbr. 60. Zakona o upravnim pristojbama u iznosu od 450,00 kuna plaćena je na račun 35300-630-287 "Županijske upravne pristojbe u gotovom novcu" pozivom na broj 5304.

Viši stručni referent:

Gugić Tomislav ing. grad.

DOŠTAVITI:

1. [REDACTED] - ZADAR,
2. Građevinska inspekcija - ovdje
3. Ministarstvo unutarnjih poslova
Zagreb - na znanje,
4. Općina Kali - na znanje
5. Evidencija Ureda, ovdje
6. Arhiva - ovdje.





Ovo rješenje je postalo izvršno-pravomoćno

dana 20.04.2018.

Zadar, 23.04.2018.

REPUBLIKA HRVATSKA

Zadarska županija

Upravni odjel za prostorno uređenje, zaštitu okoliša i
komunalne poslove

Sjedište Zadar

KLASA: UP/I-361-08/17-01/5

URBROJ: 2198/1-07/18-18-2

Zadar, 15.03.2018.



Zadarska županija, Upravni odjel za prostorno uređenje, zaštitu okoliša i komunalne poslove, Sjedište Zadar, temeljem članka 104. Zakona o općem upravnom postupku („Narodne novine“ 47/09), rješavajući po zahtjevu podnositelja Vojislava Blagdana iz Kukljice, zastupanog po odvjetnici Jeleni Blagdan iz Zadra, za ispravak greške u Rješenju, d o n o s i:

RJEŠENJE

I. U Građevnoj dozvoli koju je izdao Ured za prostorno uređenje, stambeno-komunalne poslove, graditeljstvo i zaštitu okoliša Zadarsko-Kninske županije, Klasa: UpI^o 361-03/95-01/19; Ur.broj: 2198-05-1/1-95-2 od 23.03.1995. godine, pravomoćne dana 19.04.1995. godine, ispravlja se slijedeća greška:

- u točki 1. izreke Građevne dozvole

umjesto : „ Dozvoljava se investitoru Blagdan Vojislavu, Antin iz Zadra gradnja stambene katnice (Po+P+Pk) gabarita 18,50mx13,0m sa skloništem dopunske zaštite u podrumu, u predjelu uvale Kunča Bok u Kukljici, a na čest. zemlje 1522/3, 1522/5, 1522/4 i 1522/6 sve k.o. Kukljica, u skladu s glavnim projektom.“

mora stajati : „Dozvoljava se investitoru Blagdan Vojislavu, Antin iz Zadra gradnja stambene katnice (Po+P+Pk) gabarita 21,50mx13,0m sa skloništem dopunske zaštite u podrumu, u predjelu uvale Kunča Bok u Kukljici, a na čest. zemlje 1522/3 i 1522/5 sve k.o. Kukljica, u skladu s glavnim projektom.“

II. Ispravak pogreške proizvodi pravni učinak od dana od kojeg proizvodi pravni učinak rješenje koje se ispravlja.

Obrazloženje

Vojislav Blagdan iz Kukljice, zastupan po odvjetnici Jeleni Blagdan iz Zadra, podnio je dana 17.11.2017. godine zahtjev za ispravljanje greške u Građevnoj dozvoli koju je izdao Ured za prostorno uređenje, stambeno-komunalne poslove, graditeljstvo i zaštitu okoliša Zadarsko-Kninske županije, Klasa: UpI^o 361-03/95-01/19; Ur.broj: 2198-05-1/1-95-2 od 23.03.1995. godine, pravomoćne dana 19.04.1995. godine

Uz zahtjev imenovani je dostavio: - presliku Građevne dozvole koju je izdao Ured za prostorno uređenje, stambeno-komunalne poslove, graditeljstvo i zaštitu okoliša Zadarsko-Kninske županije, Klasa: Upl^o 361-03/95-01/19; Ur.broj: 2198-05-1/1-95-2 od 23.03.1995. godine, pravomoćne dana 19.04.1995. godine, izvod iz katastarskog plana s ucrtanom građevinom, od 27.10.2017. godine, presliku uvjeta uređenja prostora broj:17-152/93 od 10.11.1993. godine i sastavni dio uvjeta uređenja prostora – kopiju katastarskog plana s ucrtanom građevinom (označenim regulacijskim i građevinskim pravcem, udaljenostima,...), te punomoć o zastupanju.

Uvidom u spis predmeta utvrđeno je da se radi o nenamjernoj i očitoj greški, što je utvrđeno uvidom u gore navedenu građevnu dozvolu, uvjete uređenja prostora, te glavni projekt T.D.31-658 od 12.12.1994. godine, koji je sastavni dio gore navedene građevne dozvole, izrađen po odgovornom projektantu Simonu Džuniću, dipl.ing.arh., tvrtka „Zagrebinspekt“ d.o.o. iz Zagreba, iz arhive ovog ureda.

S obzirom na navedeno, a budući da je riječ o očitoj i nenamjernoj grešci u citiranom tekstu predmetne Građevne dozvole, trebalo je odlučiti kao u točki I. Izreke ovog rješenja.

UPUTA O PRAVNOM LIJEKU:

Protiv ovog rješenja može se izjaviti žalba Ministarstvu graditeljstva i prostornog uređenja Zagreb, Ulica Republike Austrije 20, u roku od 15 dana od dana primitka istog.

Žalba se predaje neposredno ili se šalje poštom, Upravnom odjelu za provedbu dokumenata prostornog uređenja i gradnje Zadarske županije, Zadar, Brne Krnarutića 13, a može se izjaviti i usmeno na zapisnik.

Žalba se biljeuguje po T. br. 3. Zakona o upravnim pritojbama (N.N. br. 8/96, 77/96, 95/97, 131/97, 68/98, 117/07 i 69/10).

Pomoćnik pročelnika:



Dostaviti:

1. Miroslav Blagdan iz [REDACTED] zastupan po odvjetnici Jeleni Blagdan [REDACTED]

2. Ministarstvo graditeljstva i prostornog uređenja, Uprava za inspekcijske poslove, Područna jedinica u Zadru, Ivana Mažuranića 30/I, Zadar

3. Ministarstvo unutarnjih poslova Zagreb, ulica grada Vukovara 33 – na znanje

4. Općina Kali, Trg Marnjiva 23, 23272, Kali – na znanje

5. Pismohrana – ovdje

6. Evidencija - ovdje



REPUBLIKA HRVATSKA

ZADARSKA ŽUPANIJA

UPRAVNI ODJEL ZA PROVEDBU

DOKUMENATA PROSTORNOG

UREĐENJA I GRADNJE

Zadar, Brne Krnarutića 13/I

KLASA: UP/I-361-05/14-02/44

URBROJ: 2198/1-11/6-14-6

Zadar, 01. srpnja 2014. godine

IZVJESNA 16. SRPNJA 2014



Županija Zadarska, Upravni odjel za provedbu dokumenata prostornog uređenja i gradnje, rješavajući po zahtjevu izdavanja uporabne dozvole za građevine izgrađene na temelju akta za građenje izdanog do 1. listopada 2007. godine investitoru Vojislavu Blagdan iz [REDACTED], temeljem članka 99. stavak 1. Zakona o gradnji („Narodne novine“ broj 153/2013), izdaje sljedeću

UPORABNU DOZVOLU
ZA GRAĐEVINE IZGRAĐENE NA TEMELJU AKTA ZA GRAĐENJE
IZDANOG DO 1. LISTOPADA 2007. GODINE

1. Utvrđuje se da je građevina stambene namjene, vanjskih gabarita 18,50 x 13,00 m, koja se nalazi na građevnim česticama oznake kat. čest. 1522/3, 1522/5, 1522/4 i 1522/6 sve k.o. Kukljica u Kukljici, u pogledu namjene, vanjskih mjera svih nadzemnih i podzemnih dijelova građevine, oblika i veličine građevne čestice i smještaja građevine na građevnoj čestici, izgrađena u skladu s izvršnom građevnom dozvolom, KLASA: UP/I-361-03/95-01/19, URBROJ: 2198-05-1/1-95-2 od 23. ožujka 1995. godine (pravomoćna dana 19.04.1995. g.)

2. Ispitivanje ispunjavanja temeljnih zahtjeva za građevinu, te drugih uvjeta i zahtjeva, osim lokacijskih uvjeta, nije prethodilo izdavanju dozvole iz točke 1.

OBRAZLOŽENJE

Investitor Vojislav Blagdan iz [REDAKCIJA] zatražio je podneskom od 11.06. 2013. godine izdavanje uvjerenja za uporabu građevine stambene namjene, za koju je izdana izvršna građevna dozvola, KLASA: UP/I-361-03/95-01/19, URBROJ: 2198-05-1/1-95-2 od 23. ožujka 1995. godine (pravomoćna dana 19.04.1995. g.). Tijekom postupka, na obavljenom očevidu, zatražio je da se njegov zahtjev promjeni u zahtjev za uporabnu dozvolu i završi kao uporabna dozvola.

U provedenom postupku, te na temelju obavljenog očevida utvrđeno je da je građevina stambene namjene, vanjskih gabarita 18,50 x 13,00 m, koja se nalazi na građevnim česticama oznake kat. čest. 1522/3, 1522/5, 1522/4 i 1522/6 sve k.o. Kukljica u Kukljici, u pogledu namjene, vanjskih mjera svih nadzemnih i podzemnih dijelova građevine, oblika i veličine građevne čestice i smještaja građevine na građevnoj čestici, izgrađena u skladu s izvršnom građevnom dozvolom, KLASA: UP/I-361-03/95-01/19, URBROJ: 2198-05-1/1-95-2 od 23. ožujka 1995. godine (pravomoćna dana 19.04.1995. g.).

Slijedom iznesenoga odlučeno je kao u izreci ove uporabne dozvole. Ova uporabna dozvola temelji se na odredbi članka 182. Zakona o gradnji.

Opća pristojba za zahtjev temeljem tarifnog broja 1. i građevinska pristojba u visini 600,00 kn temeljem tarifnog broja 62. Zakona o upravnim pristojbama („Narodne novine“ br. 8/96, 77/96, 95/97, 131/97, 68/98, 66/99, 145/99, 30/2000, 116/2000, 163/2003, 17/2004, 110/2004, 141/2004, 150/2005, 153/2005, 129/2006, 117/2007, 25/2008, 60/2008, 20/2010, 69/2010, 126/20011, 112/2012, 19/2013, i 80/2013 i 40/14) su uplaćene.

UPUTA O PRAVNOM LIJEKU:

Protiv ovog rješenja može se izjaviti žalba Ministarstvu graditeljstva i prostornoga uređenja, Zagreb, Ulica Republike Austrije 20, u roku od 15 dana od dana primitka. Žalba se predaje neposredno u pisanom obliku ili usmeno na zapisnik ili se šalje poštom odnosno dostavlja elektronički.



DOSTAVITI:

1. Vojislav Blagdan, [REDAKCIJA]

2. Spis, ovdje



REPUBLIKA HRVATSKA
Zadarska županija
Upravni odjel za prostorno uređenje, zaštitu okoliša i
komunalne poslove

KLASA: UP/I-361-05/14-02/44
URBROJ: 2198-07-06-01/4-22-11
Zadar, 20.04.2022.

Zadarska županija, Upravni odjel za prostorno uređenje, zaštitu okoliša i komunalne poslove, na temelju članka 104. Zakona o općem upravnom postupku (Narodne novine, broj 47/09), izdaje

RJEŠENJE O ISPRAVKU GREŠKE

I. Izreka uporabne dozvole za građevine izgrađene na temelju akta za građenje izdanog do 01.10.2007.godine, KLASA:UP/I-361-05/14-02/44; URBROJ:2198/1-11/6-14-6 od 01.07.2014. godine, izvršno 16.07.2014. godine, **mijenja se i glasi:**

1. Utvrđuje se da je izgrađena građevina stambene namjene, vanjskih gabarita 21,50 x 13,00 m, koja se nalazi na građevnim česticama oznake k.č. 1522/3 i 1522/5 sve k.o. Kukljica u Kukljici, u pogledu namjene, vanjskih mjera svih nadzemnih i podzemnih dijelova građevine, oblika i veličine građevne čestice i smještaja građevine na građevnoj čestici, odnosno unutar obuhvata zahvata, u skladu s izvršnom građevinskom dozvolom, KLASA:UP/I-361-03/95-01/19, URBROJ:2198-05-1/1-95-2, od 23.03.1995. godine, izdana po Uredu za prostorno uređenje, stambeno-komunalne poslove, graditeljstvo i zaštitu okoliša, Županija Zadarsko-Kninska, Sjedište Zadar, izvršna dana 19.04.1995. godine, te Rješenjem o ispravci greške u građevnoj dozvoli, KLASA:UP/I-361-08/17-01/5, URBROJ:2198/1-07/18-18-2, od 15.03.2018. godine, izdana po Upravnom odjelu za prostorno uređenje, zaštitu okoliša i komunalne poslove Zadarske Županije, Sjedište Zadar, izvršno dana 20.04.2018. godine

2. U predmetnoj uporabnoj dozvoli ispravlja se i OIB podnositelja VOJISLAVA BLAGDANA, [REDACTED]

II. Ispravak ove greške upisati će se u izvornik u obliku bilješke. Ispravak pogreške proizvodi pravni učinak od dana od kojeg proizvodi pravni učinak rješenje koje se ispravlja.

26.05.22

Ovo rješenje je postalo izvršno-pravomoćno

dana 14.06.2022.

Zadar, 17.06.2022.



OBRAZLOŽENJE

Investitor, VOJISLAV BLAGDAN, 23271 [REDACTED] e putem opunomoćenice Jelene Blagdan, Mihovila Klaića 2/II, Zadar, zatražio podneskom zaprimljenim dana 14.10.2019. godine, te 21.01.2022. godine izdavanje ispravak greške u izdanoj uporabnoj dozvoli KLASA:UP/I-361-05/14-02/44; URBROJ:2198/1-11/6-14-6 od 01.07.2014. godine, izvršnoj 16.07.2014. godine.

Predmetna uporabna dozvola izdana je prema izvršnoj građevinskoj dozvoli, KLASA:UP/I-361-03/95-01/19, URBROJ:2198-05-1/1-95-2, od 23.03.1995. godine, izdanoj po Uredu za prostorno uređenje, stambeno-komunalne poslove, graditeljstvo i zaštitu okoliša, Županija Zadarsko-Kninska, Sjedište Zadar, izvršnoj dana 19.04.1995. godine. Kako je u istoj uočena greška, te izdano Rješenje o ispravci greške u građevnoj dozvoli, KLASA:UP/I-361-08/17-01/5, URBROJ:2198/1-07/18-18-2, od 15.03.2018. godine, po Upravnom odjelu za prostorno uređenje, zaštitu okoliša i komunalne poslove Zadarske Županije, Sjedište Zadar, izvršno dana 20.04.2018. godine, vezano za netočno upisane vanjske gabarite građevine, kao i katastarske čestice na kojima je građevina izgrađena, ovim ispravkom su navedeni točni podatci. Također, podnositelj je uočio da je upisan pogrešan OIB na predmetnoj uporabnoj dozvoli iz 2014. godine, te se isto ovim rješenjem također ispravlja.


S obzirom na navedeno, a budući da je riječ o očitj i nenamjernoj grešci u citiranom tekstu predmetne uporabne dozvole trebalo je odlučiti kao u točki I. izreke ovog rješenja.

Slijedom iznesenoga postupalo se prema odredbi članka 104. Zakona o općem upravnom postupku, te je odlučeno kao u izreci.

UPUTA O PRAVNOM LIJEKU:

Protiv ovog rješenja može se izjaviti žalba Ministarstvu prostornoga uređenja, graditeljstva i državne imovine, u roku od 15 dana od dana primitka. Žalba se predaje putem tijela koje je izdalo ovaj akt neposredno u pisanom obliku, usmeno na zapisnik ili se šalje poštom preporučeno. Na žalbu se plaća pristojba u iznosu 35,00 kuna prema tarifnom broju 3. Uredbe o tarifi upravnih pristojbi.

ZAMJENIK PROČELNIKA
Željko Letinić, dipl.iur.



DOSTAVITI:

- 1) Jelena Blagdan, [REDACTED] za Vojislav Blagdan iz Kukljice)
2. Evidencija, ovdje
3. U spis, ovdje



REPUBLIKA HRVATSKA
Zadarska županija
Upravni odjel za prostorno uređenje, zaštitu okoliša i
komunalne poslove

KLASA: UP/I-361-05/14-02/44
URBROJ: 2198-07-06-01/4-22-13
Zadar, 30.06.2022.

Ovo rješenje je postalo izvršno-pravomoćno
dana 20.07.2022.
Zadar, 15.08.2022.



Zadarska županija, Upravni odjel za prostorno uređenje, zaštitu okoliša i komunalne poslove, na temelju članka 104. Zakona o općem upravnom postupku (Narodne novine, broj 47/09), izdaje

RJEŠENJE O ISPRAVKU GREŠKE

- I. Izreka Rješenja o ispravci greške Uporabne dozvole za građevine izgrađene na temelju akta za građenje izdanog do 01.10.2007.godine, KLASA:UP/I-361-05/14-02/44; URBROJ:2198-07-06-01/4-22-11 od 20.04.2022. godine, mijenja se vezano za broj k.č. te glasi:
 1. Utvrđuje se da je izgrađena građevina stambene namjene, vanjskih gabarita 21,50 x 13,00 m, koja se nalazi na građevnoj čestici oznake k.č. 1522/5 sve k.o. Kukljica ...
- II. Ispravak ove greške upisati će se u izvornik u obliku bilješke. Ispravak pogreške proizvodi pravni učinak od dana od kojeg proizvodi pravni učinak rješenje koje se ispravlja.

OBRAZLOŽENJE

Investitor, VOJISLAV BLAGDAN, [REDACTED] je putem opunomoćenice Jelene Blagdan, [REDACTED] zatražio podneskom zaprimljenim dana 10.06.2022. godine, izdavanje ispravka greške u izdanom Rješenju o ispravku greške u izdanoj uporabnoj dozvoli KLASA:UP/I-361-05/14-02/44; URBROJ:2198-07-06-01/4-22-11 od 20.04.2022. godine, vezano za broj katastarske čestice.

U predmetnom Rješenju uočena je greška u odnosu na katastarsku česticu na kojoj je sagrađena stambena građevina, te umjesto na k.č. 1522/3 i 1522/5 k.o. Kukljica u Kukljici,. Treba stajati samo na k.č. 1522/5 k.o. Kukljica u Kukljici.

S obzirom na navedeno, a budući da je riječ o očitij i nenamjernoj grešci u citiranom tekstu predmetnog rješenja trebalo je odlučiti kao u točki I. izreke ovog rješenja.

Slijedom iznesenoga postupalo se prema odredbi članka 104. Zakona o općem upravnom postupku, te je odlučeno kao u izreci.

UPUTA O PRAVNOM LIJEKU:

Protiv ovog rješenja može se izjaviti žalba Ministarstvu prostornoga uređenja, graditeljstva i državne imovine, u roku od 15 dana od dana primitka. Žalba se predaje putem tijela koje je izdalo ovaj akt neposredno u pisanom obliku, usmeno na zapisnik ili se šalje poštom preporučeno. Na žalbu se plaća pristojba u iznosu 35,00 kuna prema tarifnom broju 3. Uredbe o tarifi upravnih pristojbi.

ZAMJENIK PROČELNIKA

Željko Cetina, dipl. jur.



DOSTAVITI:

1. Jelena Blagdan, [REDACTED] (za Vojslav Blagdan iz Kukljeva, [REDACTED]
2. Evidencija, ovdje
3. U spis, ovdje



REPUBLIKA HRVATSKA
ZADARSKA ŽUPANIJA

UPRAVNI ODJEL ZA PROSTORNO UREĐENJE,
ZAŠTITU OKOLIŠA I KOMUNALNE POSLOVE
Zadar
Brne Krnarutića 13/I

KLASA: UP/I-361-03/13-11/16484
URBROJ: 2198/1-07/3-18-12-IF
Zadar, 7. studenog 2018. godine

Ovo rješenje je postalo izvršno-pravomoćno
dana 04.12.2018.
Zadar, 19.02.2019.



Upravni odjel za prostorno uređenje, zaštitu okoliša i komunalne poslove Zadarske županije u novodu zahtjeva za donošenje rješenja o izvedenom stanju koji je podnio Vojislav Blagdan, [redacted] pp Jelena Blagdan, [redacted] temeljem članka 8. stavak 2. Zakona o postupanju s nezakonito izgrađenim zgradama (Narodne novine br. 86/12, 143/13 i 65/17) – u daljnjem tekstu Zakona, donosi

RJEŠENJE O IZVEDENOM STANJU

1. Ozakonjuje se dovršena, poluugrađena, pomoćna zgrada kosoga jednostrešnog krovišta, maksimalne visine zgrade (visina vijenca) 2,15 m u maksimalnim tlocrtnim dimenzijama 2,76 m x 7,10 m koja se sastoji od prizemlja (P) u kojoj se nalazi kotlovnica, izgrađena na k.č. 1522/3 k.o. Kukljica.
2. Ispitivanje i ispunjavanje lokacijskih uvjeta, bitnih zahtjeva za građevinu te drugih uvjeta i zahtjeva nije prethodilo donošenju ovog rješenja.

Obrazloženje

Vojislav Blagdan, [redacted] pp Jelena Blagdan, [redacted] podnio je dana 26. lipnja 2013. godine zahtjev za izdavanje rješenja o izvedenom stanju za ozakonjenje zgrade iz točke 1. izreke ovog rješenja.

Uz svoj zahtjev i tijekom postupka, podnositelj zahtjeva je priložio propisane dokumente:
- građevnu dozvolu od 23. ožujka 1995. godine, pravomoćnu 19. travnja 1995. godine
Klasa: UPI*361-03/95-01/19, Ur.broj: 2198/05-1/1-95-2 koji je izdala Republika Hrvatska, Županija Zadarsko-Krniška. Ured za prostorno uređenje, stambeno-komunalne poslove, graditeljstvo i zaštitu okoliša koja se odnosi na osnovnu zgradu,
- rješenje o ispravci greške od 15. ožujka 2018. godine, pravomoćno 20. travnja 2018. godine, KLASA: UP/I-361-08/17-01/5, URBROJ: 2198/1-07/18-18-2 koje je izdala Republika Hrvatska, Zadarska županija, Upravni odjel za prostorno uređenje, zaštitu okoliša i komunalne poslove, Sjedište Zadar koje se odnosi na osnovnu zgradu.
- tri primjerka izvoda iz katastarskog plana od 27. listopada 2017. godine, OSS evidencijski broj: 75820/2017 koji je izdala Republika Hrvatska, Državna geodetska uprava, Područni ured za katastar Zadar.

Povodom pravovremeno predanog zahtjeva podnositelja proveden je postupak u kojem je utvrđeno sljedeće:

- uvidom u digitalnu ortofoto kartu (DOF5/2011) u mjerilu 1: 5000 Državne geodetske uprave, izradenu na temelju aerofotogrametrijskog snimanja Republike Hrvatske započeto 21. lipnja 2011. godine, utvrđeno je da je predmetna zgrada vidljiva na istoj i o izvršenom uvidu sastavljena je službena zabilješka i izrađen je ispis iz gore navedene ortofoto karte koji je priložen u spis;

- uvidom u Prostorni plan uređenja Općine Kukljica (Službeni glasnik Općine Kukljica br. 03/08, 07/10) i očevidom održanim dana 21. lipnja 2018. godine utvrđeno je:
 - da se predmetna zgrada nalazi unutar obuhvata navedenog plana i to u izdvojenom građevinskom području izvan naselja ugostiteljsko- turističke namjene,
 - da zgrada nema veću katnost od najveće dopuštene propisane planom,
 - da se predmetna zgrada ne nalazi u području i površinama iz čl. 6. st. 1. i 2. Zakona na kojemu se ne mogu ozakoniti nezakonito izgrađene zgrade,
 - da predmetna zgrada nije kamp-kućica ili kontejner trajno povezan s tlom niti baraka ili sličan sklop,
 - da je predmetna zgrada izgrađena na međi s drugom izgrađenom građevnom česticom i nema istak koji prelazi na drugu građevnu česticu,
 - da predmetna zgrada iz točke 1. izreke ovog rješenja neposredno služi za uporabu osnovne zgrade.

Uvidom u Rješenje o naknadi KLASA: UP/I-363-05/18-01/0027, URBROJ: 2198/22-04/01-18-0002 od 27. kolovoza 2018. godine i Potvrdu o plaćenju naknadi KLASA: UP/I-363-05/18-01/0027, URBROJ: 2198/22-04/01-18-0003 od 04. listopada 2018. godine koje je izdao Jedinostveni upravni odjel Općine Kukljica, je utvrđeno da je plaćena naknada za zadržavanje nezakonito izgrađene zgrade u prostoru i to jednokratno u iznosu od 500,00 kn.

Vlasnici i posjednici na čestici zemljišta iz točke 1. izreke ovoga rješenja, vlasnici i nositelji drugih stvarnih prava na česticama zemljišta koje neposredno graniče s tom česticom zemljišta i jedinica lokalne samouprave na čijem se području nalazi ta čestica pozvani su na uvid u spis radi izjašnjavanja dopisom od 3. srpnja 2018. godine koji im je dostavljen javnom objavom na oglasnoj ploči ovoga upravnoga tijela od 3. srpnja 2018. godine do 11. srpnja 2018. godine.

Navedene stranke pozvane na uvid u spis radi izjašnjenja dana 12. srpnja 2018. godine od 9.00h - 11.00h pozivu se nisu odazvale osobno niti putem opunomoćenika, a što je utvrđeno zapisnikom sastavljenim dana 12. srpnja 2018. godine od strane ovog upravnog tijela.

Budući da je u provedenom postupku utvrđeno da su ispunjeni svi propisani uvjeti za ozakonjenje predmetne građevine, postupljeno je prema odredbi čl. 18. Zakona te je odlučeno kao u izreci ovog rješenja.

Sadržaj točke 1. i 2. izreke ovog rješenja sukladan je odredbama čl. 23. st. 1. i 5. Zakona o postupanju s nezakonito izgrađenim zgradama.

Upravna pristojba za izdavanje ovog rješenja po Tar. broju 1. i 2. Tarife Zakona o upravnim pristojbama (Narodne novine br. 08/96 - 40/14) u iznosu od 70,00 kuna plaćena je u cijelosti.

Za posebne troškove očevida u postupku izdavanja ovog Rješenja, podnositelj zahtjeva uplatio je iznos od 300,00 kuna na žiro račun Zadarske županije, na temelju Odluke Županijskog poglavarstva Zadarske županije Klasa: 400-09/08-01/13 Urbroj: 2198/1-03-08-2 od 17. lipnja 2008. godine.

UPUTA O PRAVNOM LIJEKU:

Protiv ovog rješenja može se izjaviti žalba Ministarstvu graditeljstva i prostornog uređenja u roku od 15 dana od dana njegovog primitka. Žalba se predaje u pisanom obliku poštom ili usmeno na zapisnik, putem tijela koje je izdalo ovo rješenje. Na žalbu se plaća upravna pristojba u iznosu od 35,00 kuna.

Viša referentica za prostorno
uređenje i gradnju
Ira Fabijanić, bacc.admin.public



Dostaviti:

1. Jelena Blagdan, [REDACTED]
2. Strankama koje se nisu odazvale pozivu na uvid - na oglasnu ploču
3. Evidencija - ovdje
4. Pismohrana - ovdje

Po izvršnosti:

1. Ministarstvo graditeljstva i prostornog uređenja, Uprava za inspekcijske poslove, Područna jedinica u Zadru, Ivana Mažuranića 30/I, 23000 Zadar
2. Općina Kukljica, Kukljica 1, 23271 Kukljica
3. Hrvatske vode, Vodnogospodarska ispostava za mali sliv, „Zrmanja-Zadarsko primorje“, Rikarda Katalinića Jeretova 5, 23000 Zadar
4. Ured državne uprave u Zadarskoj županiji, Služba za gospodarstvo i imovinsko – pravne poslove, Ivana Mažuranića bb, 23000 Zadar



REPUBLIKA HRVATSKA
DRŽAVNA GEODETSKA UPRAVA
PODRUČNI URED ZA KATASTAR
Zadar

KLASA: UP/I 932-07/19-02/674

URBROJ: 541-22-02/13-19-4

ZADAR, 08.05.2019

Državna geodetska uprava, Područni ured za katastar Zadar, na temelju odredbe čl. 160. st. 1. toč. 8. Zakona o državnoj izmjeri i katastru nekretnina (» Narodne novine«, br. 112/18) povodom zahtjeva, BLAGDAN VOJISLAV, [REDACTED], [REDACTED], HRVATSKA, radi promjene podataka u katastarskom operatu, donosi:

RJEŠENJE

Točka I.

U katastarskom operatu katastarske općine KUKLJICA (Mbr. 334723) mijenjaju se podaci i to:

Katastarska općina: KUKLJICA (Mbr. 334723)

Popis promjena broj: 26/2019

RN broj elaborata: 177/2019

Prijavni list za Katastar:

A) Dosadašnje stanje:

POSJEDOVNI LIST BR.: 767, K.o. KUKLJICA (Mbr. 334723)

Udio	Prezime i ime odnosno tvrtka ili naziv, prebivalište odnosno sjedište upisane osobe	Osobni identifikacijski broj
1/1	BLAGDAN VOJISLAV, ANTE, [REDACTED]	[REDACTED]

Zgr	Dio	Broj kat. čestice	Adresa katastarske čestice/Način uporabe katastarske čestice/ Način uporabe zgrade, naziv zgrade, kućni broj zgrade	Površina/m2	Broj DL	Posebni pravni režimi	Broj zk uložka	Primjedba
		1522/3	ROVNJA KUĆA, ROVNJA DVORIŠTE	410 170 240	7			
		1522/5	ROVNJA DVORIŠTE	260 260	7			

B) Novo stanje:

POSJEDOVNI LIST BR: 767, K.o. KUKLJICA (Mbr. 334723)

Udio	Prezime i ime odnosno tvrtka ili naziv, prebivalište odnosno sjedište upisane osobe	Osobni identifikacijski broj
1/1	BLAGDAN VOJISLAV, ANTE, [REDACTED]	[REDACTED]

Zgr	Dio	Broj kat. čestice	Adresa katastarske čestice/Način uporabe katastarske čestice/ Način uporabe zgrade, naziv zgrade, kućni broj zgrade	Površina/m2	Broj DL	Posebni pravni režimi	Broj zk uložka	Primjedba
		1522/5	KUKLJICA ULICA I STAMBENA ZGRADA, KUKLJICA, KUKLJICA ULICA I 84 POMOĆNA ZGRADA DVORIŠTE	735 219 22 494	7			

OBRAZLOŽENJE

Stranka **BLAGDAN VOJISLAV**, [REDAKTIRANO], HRVATSKA podnijela je zahtjev za promjenom podataka na katastarskoj čestici uz priloženi, ovjereni i potvrđeni geodetski elaborat i prijavila promjenu u katastarskom operatu u skladu s odredbama čl. 84. st. 1. Zakona o državnoj izmjeri i katastru nekretnina (»Narodne novine«, br. 112/18).

Na zahtjev stranke, a temeljem prijavnog lista geodetskog elaborata RN 177/2019 i stvarnog stanja na terenu, izvršeno je evidentiranje stvarnog položaja, oblika i površine već evidentiranih č. zem. 1522/3 i 1522/5 k.o. Kukljica, a temeljem Potvrde da je elaborat izraden i u skladu sa Građevnom dozvolom, klase: 350-05/18-11/000116, izdane u Zadru, 14. 6. 2018., od strane Upravnog odjela za prostorno uređenje, zaštitu okoliša i komunalne poslove Zadarske županije, izvršeno je spajanje navedenih čestica, na način da je č. zem. 1522/3 poništena i prešla u č. zem. 1522/5, na način kako je prikazano u novom stanju ovoga Rješenja.

Izvršeno je i evidentiranje objekata izgrađenih na novoformiranoj čestici i to:

- stambene zgrade u tlocrtnoj površini 219 m² i
- pomoćne zgrade u tlocrtnoj površini 22 m², oba navedena objekta nemaju priložen odgovarajući akt za uporabu građevine.

Slijedom navedenog, sukladno Zakona o državnoj izmjeri i katastru nekretnina (»Narodne novine«, br. 112/18) riješeno je kao u izreci ovog Rješenja.

Uputa o pravnom lijeku:

Protiv ovog rješenja može se izjaviti žalba Državnoj geodetskoj upravi u Zagrebu, u roku od 15 dana od dana primitka ovog rješenja. Žalba se predaje u Područni ured za katastar Zadar neposredno ili putem pošte preporučeno ili usmeno na zapisnik. Na žalbu se plaća/prilaže upravna pristojba u iznosu od 35,00 kuna u državnim biljezima po tar.br.3.1 Tarife upravnih pristojbi Uredbe o Tarifii upravnih pristojbi (»Narodne novine«, br. 8/17, 37/17, 129/17 i 18/19).

Upravna pristojba prema tar. br. 2.1 Tarife upravnih pristojbi Uredbe o Tarifii upravnih pristojbi (»Narodne novine«, br. 8/17, 37/17, 129/17 i 18/19) u iznosu od 35,00 kuna naplaćena je u državnim biljezima. Upravna pristojba po tar. br. 1 ne naplaćuje se.

Izradio:
Marija Čular,
ovlaštena katastarska referentica

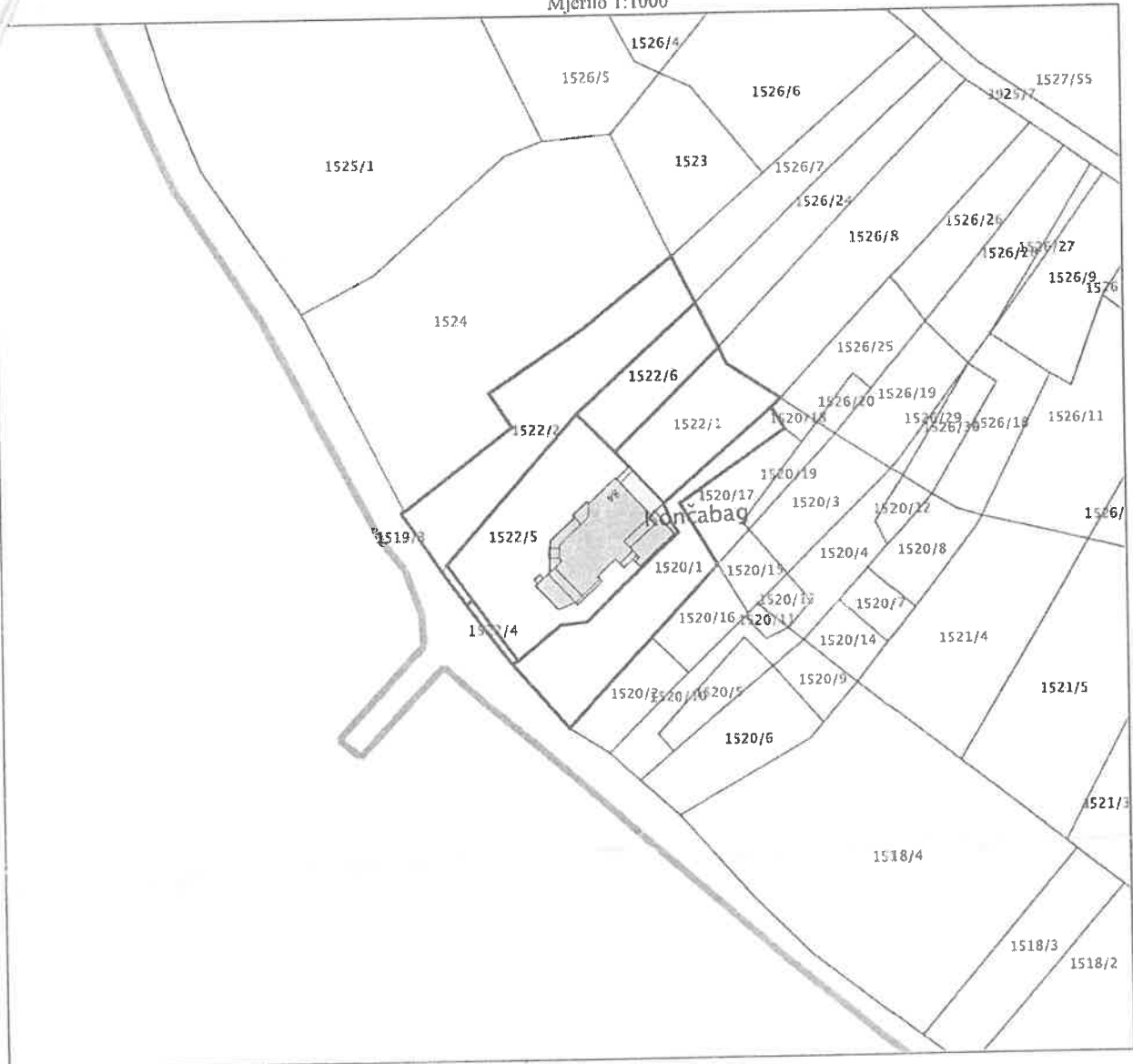
Službena osoba:
Marija Čular,
ovlaštena katastarska referentica

Dostaviti:

1. BLAGDAN VOJISLAV, [REDAKTIRANO]
2. BLAGDAN VOJISLAV, [REDAKTIRANO]
3. PISMOHRANA

O tome obavijestiti:

- Zemljišnoknjižnim odjel u Zadru (nakon pravomoćnosti)



Naziv izdavalca dokumenta

Zajednički informacijski sustav

Naziv izdavalca certifikata

Fina RDC-TDU 2015, Financijska agencija, HR

Vrijeme izdavanja dokumenta

08.05.2019 12:43

Serijski broj certifikata

300765043599004839438966084720139874851

Algoritam potpisa

RSA

Kontrolni broj

Z1103890441387df1

Skeniranjem QR koda navedenog na ovom elektroničkom zapisu možete provjeriti točnost podataka. Isto možete učiniti i na internet adresi <https://oss.uredjenazemlja.hr/public/preuzmiDokument> unosom kontrolnog broja. U oba slučaja sustav će prikazati izvornik ovog dokumenta. U slučaju da je ovaj dokument identičan prikazanom izvorniku u digitalnom obliku, Državna geodetska uprava potvrđuje točnost dokumenta i stanje podataka u trenutku izrade isprave.

Napomene



REPUBLIKA HRVATSKA

Zadarska županija

**Upravni odjel za prostorno uređenje,
zaštitu okoliša i komunalne poslove
Sjedište Zadar**

KLASA: 350-05/18-11/000116

URBROJ: 2198/1-07/21-18-0002

Zadar, 14. 6. 2018.

Zadarska županija, Upravni odjel za prostorno uređenje, zaštitu okoliša i komunalne poslove, Sjedište Zadar, rješavajući po zahtjevu koji je podnio Milimetar d.o.o., HR-23000 Zadar, J.J. Strossmayera 1a, OIB: 96010580779, na temelju članka 162. stavka 1. Zakona o prostornom uređenju („Narodne novine“ broj 153/13.), izdaje

POTVRDU

**parcelacijskog elaborata za katastarske čestice
k.č.br. 1522/3 i 1522/5 k. o. Kukljica**

Potvrđuje se da je dostavljeni parcelacijski elaborat evidencijske oznake 52/2018, sastavljen 11. 6. 2018. godine, izradio ovlaštteni geodeta Josip Pavičić, dipl. ing. geod., broj ovlaštenja Geo 1045 (MILIMETAR d.o.o., HR-2300 Zadar, J.J. Strossmayera 1a, [REDACTED]), u skladu sa pravomoćnim aktom i to:

- Građevnom dozvolom, KLASA: UP/I-361-03/95-01/19, URBROJ: 2198-05-01/1-95-2, od 23. 3. 1995. godine, izdano po Uredu za prostorno uređenje, stambeno-komunalne poslove, graditeljstvo i zaštitu okoliša Županije Zadarsko-Kninske, izvršno dana 19. 4. 1995. godine i Rješenjem KLASA: UP/I-361-08/17-01/5, URBROJ: 2198/1-07/18-18-2 od 15. 3. 2018, izvršno, 20. 4. 2018. godine..

Upravna pristojba prema Tarifnom broju 1. i 4. Zakona o upravnim pristojbama plaćena je u iznosu 40,00 kuna općom uplatnicom.

ZAMJENIK PROČELNIKA

Veljko Leko, dipl. iur..



DOSTAVITI:

1. Milimetar d.o.o. – Branimirova obala 24
- HR-23000 Zadar,

2. U spis, ovdje.

KUKLIJICA



Plan Art j.d.o.o.
za arhitekturu i dizajn
J.J. Strossmayera 1a, Zadar
MBS: 110043093
OIB: 87362859415
098 / 1869-428

Općina Kukljica
Ulica IV 24, 23271 Kukljica,

Block-projekt d.o.o.
za arhitekturu i prostorno planiranje
23000 Zadar , Put Murvice 12D

Predmet: Prijedlozi i primjedbe na prijedlog IV. izmjena i dopuna Prostornog plana uređenja Općine Kukljica

Predmet ovih primjedbi je građevina izgrađena na k.č. 1522/5 k.o. Kukljica.
Predmetna građevina je izgrađena sukladno prethodno ishodenim upravnim aktima:

Uvjeti uređenja prostora izdani od RH, Županije Zadarsko-kninske, Sekreterijata zaštite okoliša, prostornog uređenja i graditeljstva, broj: 17-152/93, Klasa: 350-05/93-01/583, Urbroj: 2198-09-04-93-2 (Lokacijska dozvola iz 1993.)

Građevinska dozvola klase: UPI 361-03/95-01/19, UrBr : 2198-05-1/1-95-2, izdane u Zadru 23.ožujka 1995.g., pravomoćna/izvršna 19.04.1995.g., Rješenje o ispravku građevne dozvole, Klasa: UP/I-361-08/17-01/5, Urbroj: 2198/1-07/18-18-2, od 15.03.2018.g. pravomoćna/izvršna 20.04.2018.g.

Za predmetnu građevinu izdana je **Uporabna dozvola** klase: UP/I-361-05/14-02/44, URBROJ : 2198/1-11/6-14-6, izdana u Zadru, 01.srpnja 2014.; izvršna od 16. srpnja 2014.; Rješenje o ispravku greške, Klasa: UP/I-361-05/14-02/44, Urbroj: 2198-07-06-01/4-22-11, od 20.04.2022.g., pravomoćno/izvršno 14.06.2022.g., te **Rješenje o ispravku greške** klase: UP/I-361-05/14-02/44; URBROJ: 2198-07-06-01/4-22-13, izdano u Zadru 30.06.2022., izvršno od 21.07.2022.g.

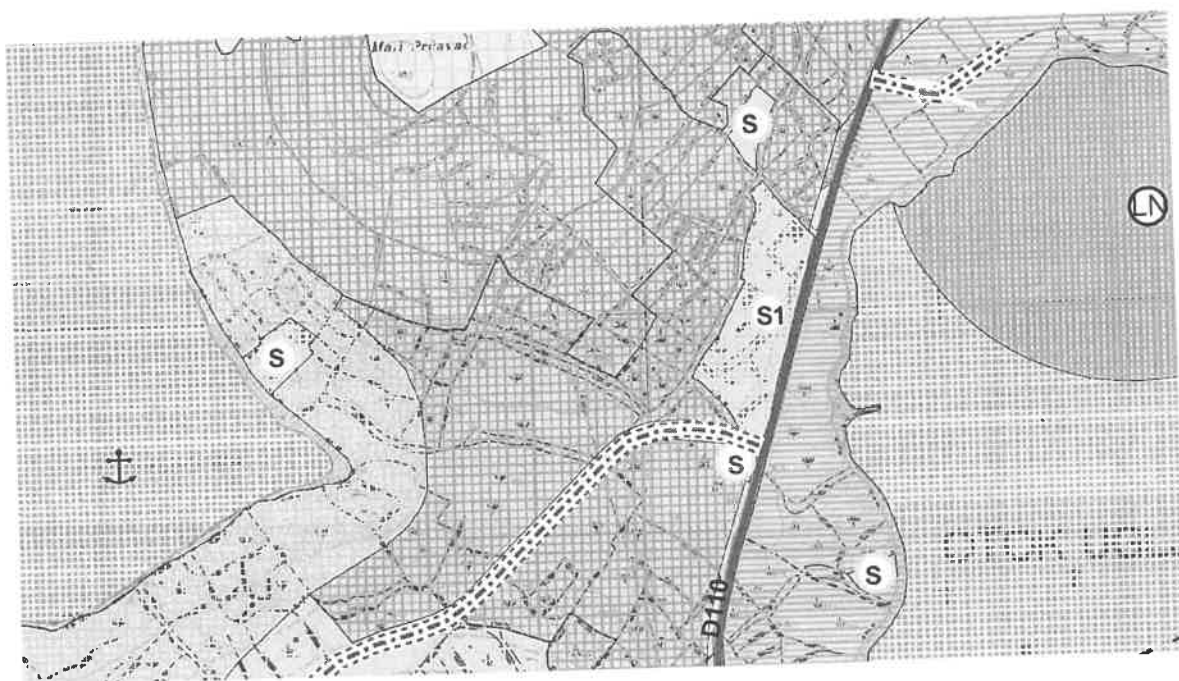


Izvor: OSS uredjenazemlja.hr

Predmetna građevina je stambene namjene, namijenjena za stalno korištenje.
Predmetna građevina evidentirana je u katastarskom operatu.

Prijedlogom Plana, odnosno prema Prijedlogu IV. Izmjena Plana, građevina je smještena unutar nedefinirane zone turističke namjene – namjeni koja nije u skladu sa prethodno ishođenim pravomoćnim upravnim aktima, te se za istu, iako je čestica uređena propisuje obveza izrade UPU-a.

Ovim dopisom tražimo da Izrađivač Plana evidentira predmetnu građevinu kao postojeću (priloženi su pravomoćni upravni akti), odnosno tražimo da se građevina PONOVRNO smjesti unutar izdvojenog – izgrađenog dijela građevinskog područja naselja stambene namjene (u skladu sa Prostornim Planom iz 2002.) te da se ista izuzme iz ZONE obveze izrade UPU -a, a sve kako bi građevina mogla ostvariti ranije stečena prava koja proizlaze iz pravomoćne Građevinske, odnosno Uporabne dozvole.



U Zadru, 26.03.2024.

Ovlaštena osoba
Simona Gregorović dipl.ing.arh.

Simona
Gregorović

U privitku:

- Preslik Uvjeta uređenja prostora (lokacijska dozvola)
- Preslik Građevinske dozvole
- Preslik Izmjene Građevinske dozvole
- Preslik Uporabne dozvole
- Preslik Rješenja o ispravku greške (uporabna dozvola)
- Preslik Rješenja o ispravku greške (uporabna dozvola)

ODVJETNICA / ATTORNEY AT LAW

Jelena Blagdan

ZADARSKA ŽUPANIJA
OPĆINA KUKLJICA
JEDINSTVENI UPRAVNI ODJEL
Ulica IV 24, 23 271 Kukljica

Republika Hrvatska
ZADARSKA ŽUPANIJA
OPĆINA KUKLJICA
KUKLJICA

Primljeno:	29.03.2024.	
Klasifikacijska oznaka:	Ustrojstvena jedinica	
350-02/24-01/33	2198-22-03	
Uredžbeni broj:	Prilozi	Vrijednost
1	16	

Zadar, 29. ožujka 2024. godine

Klasa: 350-02/23-01/09
Urbroj: 2198-22-03/1-24-01

Podnositelj: **Vojislav Blagdan**, iz Kukljice, [REDACTED] kojeg po punomoći zastupa odvjetnica Jelena Blagdan, sa sjedištem ureda u [REDACTED]

Predmet: **Prijedlozi i primjedbe na ponovnu javnu raspravu o prijedlogu IV. izmjena i dopuna Prostornog plana uređenja Općine Kukljica**

Poštovani,

Podnositelj **Vojislav Blagdan**, stalni mještalin Općine Kukljica, s prijavljenim prebivalištem u Kukljici, [REDACTED], vlasnik i posjednik nekretnina na području katastarske općine Kukljica, na kojima živi sa svojom obitelji, a nastavno na obavijest naslovnog tijela o PONOVNOJ JAVNOJ RASPRAVI o prijedlogu IV. izmjena i dopuna Prostornog plana uređenja Općine Kukljica, Klasa: 350-02/23-01/09, Urbroj: 2198-22-03/1-24-01, ovime podnosi slijedeću primjedbu/prijedlog na predmetni Plan:

Nastavno na prijedloge i primjedbe upućene Vam 08. veljače 2024.g. (sva tri e-maila i poštom zaprimljeni podnesci) te Vaše zaključke kojim se isti odbijaju te se među ostalim k.č. 1522/1 i 1526/8 k.o. Kukljica (kao i ostale k.č. 1522/5, 1522/6, 1520/1 i 1526/24) uvrštava u izdvojeno građevinsko područje izvan naselja ugostiteljsko-turističke namjene, ovime ističemo da razlozi zbog kojih obrazlažete da predložene primjedbe nije moguće prihvatiti nisu primjenjivi u odnosu na predmetne čestice.

Naime, kako je evidentno iz svih podnesenih primjedbi odnosećih na predmetne čestice, istima se ne traži osnivanje novih izdvojenih dijelova građevinskog područja naselja niti proširivanje postojećih, već se zahtjeva evidentiranje postojećih građevina te konačno priznavanje već ranije stečenih prava za predmetne čestice za što podnositelj ima legitimna očekivanja.

Građevina nalazeća na k.č. 1522/1 i 1526/8 k.o. Kukljica je legalni objekt koji ima izdano Rješenje o izvedenom stanju nezakonito izgrađene zgrade, izdano u Zadru od 19.02.2014.g., pravomoćno/izvršno 01.04.2014.g.

Predmetna građevina je ozakonjena kao nedovršena jednostavna zgrada poslovne (turističke) namjene.

Prijedlogom IV. izmjena i dopuna Prostornog plana, građevina je isključena iz građevinske zone, odnosno prema Prijedlogu IV. Izmjena i dopuna Prostornog plana, građevina se nalazi izvan građevinskog područja naselja.

[REDACTED]

Jelena Blagdan

Kako je izrađivaču plana, a i Općini Kukljica poznato, sve predmetne čestice (k.č. 1522/1, 1526/8, 1522/5, 1522/6, 1520/1 i 1526/24) su prema **Prostornom planu uređenja Općine Kukljica iz studenog 2002. g. bile označene kao građevinsko područje stambene namjene**. U prilogu kartografski prikaz predmetnog plana.

Ovime podnositelj traži da se navedeni Prijedlog IV. izmjena i dopuna Prostornog plana, izmijeni/dopuni, na način da Izrađivač plana evidentira predmetnu građevinu kao postojeću (priložen je pravomoćni upravni akt), odnosno tražimo da se građevina na k.č. 1522/1 i 1526/8, kao i ostale k.č. 1522/5, 1522/6, 1520/1 i 1526/24 smjeste unutar izdvojenog izgrađenog dijela građevinskog područja naselja stambene namjene - zona S1/S2 te da se iste izuzmu iz ZONE obveze izrade UPU-a, i to sve zbog razloga da se objekt na predmetnim česticama može rekonstruirati i dograditi, uostalom dovršiti, sukladno uvjetima koji su odobreni za ostala građevinska područja stambene namjene, odnosno kako bi se na nekretnini mogla zadržati ranije stečena prava koja su joj nezakonito oduzeta.

Dodatno, unošenjem predmetnih čestica u izdvojeno građevinsko područje izvan naselja ugostiteljsko-turističke namjene, i pritom ne određujući prostornim planom o kojoj je točno zoni takve namjene riječ (T1, T2 ili T3) ili pak unošenjem dijelova čestica u zonu sportsko-rekreacijske namjene, predlagatelj se još dodatno stavlja u neizvjestan položaj budući da za bilo kakve aktivnosti mora čekati donošenje urbanističkog plana uređenja kojem se ne zna ni vrijeme donošenja, a niti sadržaj koji bi bio primjenjiv za predmetne čestice. Pa predlagatelj može očekivati i da će jednom kad bude donesen UPU njegove čestice nositi oznaku primjerenu kampu ili hotelu, a ne objektima za koji je ishoda građevinska dozvola ili rješenje o izvedenom stanju. Nerazumljivo je dodatno i što sama predložena izmjena i dalje ostavlja na snazi nezakoniti UPU zone ugostiteljsko-turističke namjene „Veliki Karantun“ (“Službeni glasnik Općine Kukljica” br. 06/14) gdje se u čl. 11. decidirano navode čestice u vlasništvu podnositelja i zabranjuje mogućnost rekonstrukcije i dogradnje – koja odredba je nezakonita i dodatno diskriminatorna jer se u njoj izričito određuje ograničenje koje se primjenjuje samo na podnositelja ove primjedbe.

Minimalno bi tekstualni dio predloženog plana trebao sadržavati priznanje postojećih objekata na predmetnim česticama te izostavu obveze izrade urbanističkog plana uređenja za potrebe rekonstrukcije i dogradnje objekata na predmetnim česticama u skladu s uvjetima predviđenim za građevna područja stambene namjene, i to obrazložiti upravo time da se zbog nezakonitog oduzimanja ranije stečenih prava predlagatelju u sklopu već stečenih prava i legitimnog očekivanja odobrava pa barem ovo. Uostalom, u ponovljenom izlaganju je usvojena primjedba društva SABUŠA d.o.o., Kukljica, kada je k.č. 1063 k.o. označena kao uređeni/izgrađeni dio i to samo da ne bi spadala pod obvezu izrade UPU-a iako ta čestica uopće ne ispunjava uvjete propisane zakonom da bi nosila takvu oznaku, dakle nema osnovne infrastrukture (što je vidljivo i prostim okom), za razliku od uistinu izgrađenih i uređenih čestica podnositelja ovog zahtjeva, s pristupom na prometnicu i sa svom potrebnom infrastrukturom, pa ne vidimo razloga da barem ovaj prijedlog podnositelja ne bude usvojen ovim izmjenama Plana.

Za Podnositelja:

Jelena  by
Blagdan 

pp Jelena Blagdan, odvjetnica

prilozi:

- Punomoć (original priložen uz primjedbe od 08.02.2024.g.)

Jelena Blagdan

- Rješenje o izvedenom stanju izdano od Upravnog odjela za provedbu dokumenata prostornog uređenja i gradnje, Klase: UP/I-361-03/12-11/4966, Urbroj: 2198/1-11/1-14-13-BB, od 19.02.2014.g., pravomoćno/izvršno 01.04.2014.g.
- Kartografski prikaz Prostornog plana Općine Kukljica, 2002.g.
- Screenshot kat. plana za k.č. 1063 k.o. Kukljica
- Screenshot kat.plana za podnositeljeve čestice

- Uvjeti uređenja prostora (LOKACIJSKA DOZVOLA iz 1993.g.) izdani od RH, Županije Zadarsko-kninske, Sekreterijata zaštite okoliša, prostornog uređenja i graditeljstva, broj: 17-152/93, Klasa: 350-05/93-01/583, Urbroj: 2198-09-04-93-2 (priloženo uz primjedbe vezane za k.č. 1522/5 k.o. Kukljica)
- Rješenje o plaćanju naknade za prenamjenu zemljišta, izdano od Županije Zadarsko-kninske, Ureda za gospodarstvo, Klasa: UP-I-320-02/94-01/31, Urbroj: 2198-02-2-94-2, od 31.05.1994.g. (priloženo uz primjedbe vezane za k.č. 1522/5 k.o. Kukljica)
- Građevna dozvola, izdana od RH, Županija zadarsko-kninska, Ured za prostorno uređenje, stambeno-komunalne poslove, graditeljstvo i zaštitu okoliša, Klasa: UPI-361-03/95-01/19, Urbroj: 2198-05-1/1-95-2, od 23.03.1995.g., pravomoćna dana 19.04.1995.g. (priloženo uz primjedbe vezane za k.č. 1522/5 k.o. Kukljica)
- Rješenje o ispravku gore navedene Građevne dozvole, izdan od Upravnog odjela za prostorno uređenje, zaštitu okoliša i komunalne poslove, Sjedište Zadar, Zadarske županije, Klasa: UP/I-361-08/17-01/5, Urbroj: 2198/1-07/18-18-2, od 15.03.2018.g. izvršno-pravomoćno 20.04.2018.g. (priloženo uz primjedbe vezane za k.č. 1522/5 k.o. Kukljica)
- Uporabna dozvola za građevine izgrađene na temelju akta za građenje izdanog do 01.10.2007.g., izdana od Upravnog odjela za provedbu dokumentata prostornog uređenja i gradnje dana 01.07.2014.g., izvršna/pravomoćna 16.07.2014.g., Klasa: UP/I-361-05/14-02/44, Urbroj: 2198/1-11/6-14-6 (priloženo uz primjedbe vezane za k.č. 1522/5 k.o. Kukljica)
- Rješenje o ispravku greške Upravnog odjela za prostorno uređenje, zaštitu okoliša i komunalne poslove od 20.04.2022.g., izvršno/pravomoćno 14.06.2022.g. Klasa: UP/I-361-05/14-02/44, Urbroj: 2198-07-06-01/4-22-11 (priloženo uz primjedbe vezane za k.č. 1522/5 k.o. Kukljica)
- Rješenje o ispravku greške Upravnog odjela za prostorno uređenje, zaštitu okoliša i komunalne poslove od 30.06.2022.g., izvršno/pravomoćno 21.07.2022.g. Klasa: UP/I-361-05/14-02/44, Urbroj: 2198-07-06-01/4-22-13 (priloženo uz primjedbe vezane za k.č. 1522/5 k.o. Kukljica)
- Rješenje o izvedenom stanju izdano od Upravnog odjela za provedbu dokumenata prostornog uređenja i gradnje, Klase: UP/I-361-03/13-11/16484, Urbroj: 2198/1-07/3-18-12-IF, od 07.11.2018.g., pravomoćno/izvršno 04.12.2018.g. (priloženo uz primjedbe vezane za k.č. 1522/5 k.o. Kukljica)
- Rješenje DGU Područnog ureda za katastar Zadar, Klasa: UP/I 932-07/19-02/674, Urbroj: 541-22-02/13-19-4, od 08.05.2019.g. o spajanju k.č. 1522/3 i 1522/5 u k.č. 1522/5 k.o. Kukljica (priloženo uz primjedbe vezane za k.č. 1522/5 k.o. Kukljica)
- Potvrda parcelacijskog elaborata temeljem građevne dozvole, Zadarska županija, Upravni odjel za prostorno uređenje, zaštitu okoliša i komunalne poslove, Sjedište Zadar, Klasa: 350-05/18-11/000116, Urbroj: 2198/1-07/21-18-0002, od 14.06.2018.g. (priloženo uz primjedbe vezane za k.č. 1522/5 k.o. Kukljica)

PUNOMOĆ

Ja, **Vojislav Blagdan**, s prebivalištem u Kukljici, na adresi [REDACTED]
ovlašćujem da me pravno zastupa

JELENA BLAGDAN, odvjetnica
sa sjedištem ureda u Zadru, [REDACTED]

JELENA BLAGDAN
odvjetnica/attorney at law
[REDACTED]

u postupku [REDACTED] koji se vodi

pred Općina Kukljica, Jedinostveni upravni odjel

pod poslovnim brojem

Klasa: 350-02/23-01/04, Urbroj: 2198-22-03/1-23-01

na prijedlog

Vojislav Blagdan, s prebivalištem u Kukljici, na adresi [REDACTED]
[REDACTED]

protiv Općine Kukljica


radi podnošenja primjedbi i prijedloga na prijedlog IV. izmjena i dopuna Prostornog plana uređenja
Općine Kukljica

Ovlašćujem da me zastupa u svim mojim pravnim poslovima pred gore navedenim tijelom i u sudu i izvan suda u svezi s gornjim predmetom, kao i kod svih drugih državnih organa te da radi zaštite i ostvarenja mojih prava i na zakonu osnovanih interesa poduzima sve pravne radnje i upotrijebi sva u zakonu predviđena sredstva.

U Zadru

dana 08.02.

2024. g.



Vojislav Blagdan, [REDACTED]



REPUBLIKA HRVATSKA
ZADARSKA ŽUPANIJA

Potvrđuje se da je ovo rješenje
pravomoćno i izvršno

Zadar, 01.04.2014.



UPRAVNI ODJEL ZA PROVEDBU DOKUMENATA
PROSTORNOG UREĐENJA I GRADNJE

KLASA: UP/I-361-03/12-11/4966

URBROJ: 2198/1-11/1-14-13-BB

Zadar, 19. veljače 2014. godine

Zadarska županija, Upravni odjel za provedbu dokumenata prostornog uređenja i gradnje povodom zahtjeva Vojislav Blagdan, [REDACTED], za donošenje rješenja o izvedenom stanju temeljem članka 8. stavak 2. Zakona o postupanju s nezakonito izgrađenim zgradama ("Narodne novine", broj 86/12 i 143/13), donosi

RJEŠENJE O IZVEDENOM STANJU

1. Ozakonjuje se nedovršena slobodnostojeća poslovna (turizam) jednostavna zgrada bez krova (ravna ploča), maksimalne visine zgrade (visina vijenca) 3,0 m, te max. vanjskih tlocrtnih dimenzija 14,29 x 9,10, koja se sastoji od prizemlja (P) u kojoj se nalazi jedna stambena jedinica, a izgrađena na k.č. br. 1522/1 i 1526/8 k.o. Kukljica, prikazana na geodetskom elaboratu oznake 189/11, izrađenom po ovlaštenom inženjeru geodezije Frani Vlatkoviću, broj ovlaštenja Geo 753 iz tvrtke Ured ovlaštenog inženjera geodezije Frane Vlatković iz Zadra, od 05. studenog 2011. godine i na arhitektonskom snimku izvedenog stanja nezakonito izgrađene zgrade izrađenom po ovlaštenom arhitektu Simonu Džuniću, d.i.a., broj ovlaštenja A 1411 iz tvrtke Moj dom d.o.o. Zadar, broj TD-39/2012 od ožujka 2012. godine.
2. Arhitektonski snimak izvedenog stanja i geodetski elaborat iz točke 1. izreke ovog rješenja sastavni su dio ovog rješenja, a što je na njima navedeno i ovjereno potpisom službenika i pečatom ovog Ureda.
3. Ispitivanje i ispunjavanje lokacijskih uvjeta, bitnih zahtjeva za građevinu te drugih uvjeta i zahtjeva nije prethodilo donošenju ovog rješenja.

O b r a z l o ž e n j e

Vojislav Blagdan, [REDACTED] podnio je dana 27. prosinca 2012. godine zahtjev za izdavanje rješenja o izvedenom stanju za ozakonjenje zgrade iz točke 1. izreke ovog rješenja.

- Uz svoj zahtjev i tijekom postupka, podnositelj zahtjeva je priložio propisane dokumente:
- tri primjerka geodetskog elaborata,
 - tri primjerka arhitektonskog snimka izvedenog stanja,
 - IM obrazac

Povodom pravovremeno predanog zahtjeva podnositelja proveden je postupak u kojem je utvrđeno sljedeće:

- uvidom u digitalnu ortofotokartu (DOF5/2011) u mjerilu 1: 5000 Državne geodetske uprave, izrađenoj na temelju aerofotogrametrijskog snimanja Republike Hrvatske započetog 21. lipnja 2011., utvrđeno je da je predmetna zgrada vidljiva na istoj, te je o izvršenom uvidu sastavljena službena bilješka i izrađen je ispis iz spomenute ortofoto karte koji je priložen u spis;
- uvidom u Prostorni plan uređenja Općine Kukljica ("Službeni glasnik Općine Kukljica", broj 3/08 i 7/10, 5/12), arhitektonski snimak izvedenog stanja, geodetski elaborat iz točke 1. izreke ovog rješenja i izvadak iz zemljišnih knjige za zemljište na kojem je izgrađena predmetna zgrada, koji su pribavljeni po službenoj dužnosti, te očevidom održanim dana 17. listopada 2013. godine utvrđeno je:
 1. da se predmetna građevina nalazi unutar obuhvata navedenog plana i to unutar granica turističkog područja naselja,
 2. da zgrada nema veću katnost od najveće dopuštene propisane planom,
 3. da se predmetna građevina ne nalazi u području i površinama iz čl. 6. st. 1. i 2. Zakona na kojemu se ne mogu ozakoniti nezakonito izgrađene zgrade,
 4. da predmetna zgrada nije kamp-kućica ili kontejner trajno povezan s tlom niti baraka ili sličan sklop,
 5. da predmetna zgrada nije izgrađena na medi s drugom građevnom česticom i nema istak koji prelazi na drugu građevnu česticu,
 6. da je arhitektonska snimka izvedenog stanja iz točke 1. izreke ovog rješenja u skladu s izvedenim stanjem zgrade;

Uvidom u izvršno Rješenje o naknadi KLASA: UP/I-363-05/14-01/0008, URBROJ: 2198/22-04/01-14-0001 od 29.01.2014. koje je izdao Jedinствeni upravni odjel Općine Kukljica i potvrdu o plaćenju naknadi KLASA: UP/I-363-05/14-01/0008, URBROJ: 2198/22-04/01-14-0001 od 04.02.2014. godine, utvrđeno je da je plaćena naknada za zadržavanje nezakonito izgrađene zgrade u prostoru i to jednokratno u iznosu od 839,19 kn.

Vlasnici i posjednici na čestici zemljišta iz točke 1. izreke ovoga rješenja, vlasnici i nositelji drugih stvarnih prava na česticama zemljišta koje neposredno graniče s tom česticom zemljišta i jedinica lokalne samouprave na čijem se području nalazi ta čestica pozvani su na uvid u spis radi izjašnjenja dopisom od 7. siječnja 2014. godine koji im je dostavljen javnom objavom na oglasnoj ploči ovoga upravnoga tijela od 7. siječnja 2014. godine do 15. siječnja 2014. godine.

Navedene stranke pozvane na uvid u spis radi izjašnjenja dana 16. siječnja 2014. godine od 9.00h - 11.00h pozivu se nisu odazvale osobno niti putem opunomoćenika, a što je utvrđeno zapisnikom sastavljenim dana 16. siječnja 2014. godine od strane ovog upravnog tijela.

Budući da je u provedenom postupku utvrđeno da su ispunjeni svi propisani uvjeti za ozakonjenje predmetne građevine, postupljeno je prema odredbi čl. 18. Zakona te je odlučeno kao u izreci ovog rješenja.

Sadržaj točke 1. i 3. izreke ovog rješenja sukladan je odredbama čl. 23. st. 1. i 4. Zakona o postupanju s nezakonito izgrađenim zgradama.

U točki 2. izreke ovog rješenja odlučeno je u skladu s odredbom članka 24. st. 3. Zakona o postupanju s nezakonito izgrađenim zgradama.

Upravna pristojba za izdavanje ovog rješenja po Tar. broju 1. i 2. Tarife Zakona o upravnim pristojbama (NN broj 08/96, 77/96, 95/97, 131/97, 68/98, 66/99, 145/99, 116/00, 163/03, 17/04, 110/04, 141/04, 150/05, 153/05, 129/06, 117/07, 25/08, 60/08, 20/10, 69/10, 126/11, 112/12, 19/13 i 80/13) u iznosu od 70,00 kuna plaćena je u cijelosti.

Za posebne troškove očevida u postupku izdavanja ovog Rješenja, podnositelj zahtjeva uplatio je iznos od 300,00 kuna na žiro račun Zadarske županije, na temelju Odluke Županijskog poglavarstva Zadarske županije Klasa: 400-09/08-01/13 Urbroj: 2198/1-03-08-2 od 17. lipnja 2008. godine.

UPUTA O PRAVNOM LIJEKU:

Protiv ovog rješenja može se izjaviti žalba Ministarstvu graditeljstva i prostornog uređenja u roku od 15 dana od dana njegovog primitka. Žalba se predaje u pisanom obliku poštom ili usmeno na zapisnik, putem tijela koje je izdalo ovo rješenje. Na žalbu se plaća upravna pristojba u iznosu od 50,00 kuna.

Sudionik u postupku
Božidar Brkljača, d.i.g.



Dostaviti:

1. Vojislav Blagdan, [REDACTED]
2. Strankama koje se nisu odazvale pozivu na uvid - na oglasnu ploču
3. Evidencija - ovdje
4. Pismohrana - ovdje

PO IZVRŠNOSTI:

1. Ministarstvo graditeljstva i prostornog uređenja, Uprava za inspekcijske poslove, Područna jedinica u Zadru, Ivana Mažuranića 30/I, Zadar
2. Općina Kukljica, Kukljica 1, 23271 Kukljica
3. Hrvatske vode, Vodnogospodarski ispostava za mali sliv, „Zrmanja-Zadarsko primorje“, Rikarda Katalinića Jeretova 5, 23 000 Zadar
4. Ured državne uprave u Zadarskoj županiji, Služba za gospodarstvo i imovinsko – pravne poslove, Ivana Mažuranića bb, 23000 Zadar





Zadarska županija 6436

KUKULJICA

987/13
982/3
990/1
990/4
1057
1052
1050
1054
1055
1048/4
1043
1043/3
1045
1048/2
1048/3
1048/1
1046
1047
1065
1061
1060
1067
1068
1069
1064
1068
1072
1070/2
1070/1
1071
1078
1078/2
1078/1
1078/3
1080/2
1080/1
1087
1157
1158/1
1158/2
1165
1168
1172
1171
1178/2
1178/1
1178/3
1180/2
1180/1
1181/1
1181/3
1181/2
1184
1185
1177/4
1177/3
1177/1
1182
1186
62
1
3



1525/1

1523

1526/7

1526/24

1526/26

1526/8

1526/28

1526/9 15

1524

1519/3

1522/6

1522/2

1526/25

1526/19

1520/18

1522/1

1526/11

1526/30

1520/17

1522/5^{B4}

1520/4 1520/8

1520/15

1520/13 1520/7

1520/1

1521/4

1520/14

1520/9

1521/5

1520/2 1520/5

1520/6