










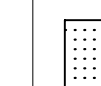





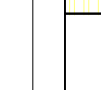
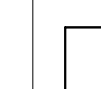
0. GRANICE

-  općina
-  prostor ograničenja 1000 m
-  prostor ograničenja 300 m
-  prostor ograničenja 100 m
-  prostor ograničenja 25 m
-  građevinsko područje - izgrađeni dio
-  građevinsko područje - neizgrađeni dio
-  pod zona građevinskog područja naselja
-  obvezna izrada UPU-a
-  plan užeg područja na snazi
-  obalna linija

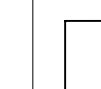
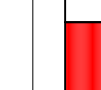
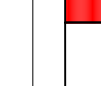
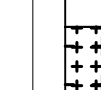
1. POVRŠINE ZA RAZVOJ I UREĐENJE

-  neuređeni dio građevinskog područja


1.1. RAZVOJ I UREĐENJE POVRŠINA NASELJA

-  gusto izgrađeni dio naselja
-  rijetko izgrađeni dio naselja
-  neizgrađeni dio naselja
-  pod zona građevinskog područja naselja:
 SO – podzona stare jezgre naselja
 S1 – podzona izgradnje (tip 1)
 S2 – podzona izgradnje (tip 2)
-  uređena morska plaža - R3

1.2. RAZVOJ I UREĐENJE POVRŠINA IZVAN NASELJA







-  gospodarska namjena - proizvodna:
pretežno zanatska - I2
-  ugostiteljsko turistička namjena:
hotel - T1, turističko naselje - T2, kamp - T3
-  sportsko rekreacijska namjena:
rekreacija - R2
-  groblje
-  sportsko rekreacijska namjena:
uređena morska plaža - R3

1.3. RAZVOJ I UREĐENJE POVRŠINA IZVAN GRAĐEVINSKIH PODRUČJA

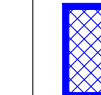

-  prirodna morska plaža



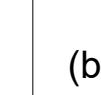
2. PROMET


2.1. CESTOVNI PROMET

-  ceste državnog značaja
-  ceste lokalnog značaja
-  ostale ceste
-  kolno-pješački pristup
-  koridor ceste izvan GP naselja
-  most

2.2. POMORSKI PROMET

-  lučko područje
-  kopneni dio luke
- (a) morska luka otvorena za javni promet (luka od lokalnog značaja):

 -  - središnji dio luke
 -  - izdvojeni dio luke otvorena za javni promet
 -  - nautičko sidrište
- (b) luka posebne namjene:

 -  luka nautičkog turizma- marina

Županija:	ZADARSKA
Općina:	KUKLJICA
Naziv prostornog plana:	IV. IZMJENE I DOPUNE PROSTORNOG PLANA UREĐENJA OPĆINE KUKLJICA
Naziv kartografskog prikaza:	GRAĐEVINSKO PODRUČJE NASELJA
Broj kartografskog prikaza:	4.
Mjerilo kartografskog prikaza:	1:5 000
Odluka o izradi prostornog plana "Službeni glasnik Općine Kukljica" br.01/20 Javna rasprava (datum objave): *Zadarski list* 23. prosinca 2023. Ponovna javna rasprava (datum objave): *Zadarski list* 13. ožujka 2024.	Odluka predstavničkog tijela o donošenju plana "Službeni glasnik Općine Kukljica" br.03/25 Javni uvid održan od: 8. siječnja 2024 do: 8. veljače 2024. Javni uvid održan od: 18. ožujka 2024 do: 29. ožujka 2024.
Pečat tijela odgovornog za provedbu javne rasprave:	Odgovorna osoba za provedbu javne rasprave:
Zorana Tomasov Majnruz, mag. iur.	
Suglasnost za plan prema članku 108. Zakona o prostornom uređenju (NN br. 153/13, 65/17, 114/18, 38/19 i 98/19) Ministarstvo prostornog uređenja, graditeljstva i državne imovine. Klasa: 350-02/24-17/4 Ur. br: 531-06-01-25-6 datum: 24. veljače 2025.	
Pravna osoba/tijelo koje je izradilo plan:	BLACK PROJEKT d.o.o.
Pečat pravne osobe/tijela koje je izradio plan:	Odgovorna osoba:
Željko Predovan, dipl.ing.arh.	
Odgovorni voditelj:	Željko Predovan, dipl.ing.arh.
Stručni tim u izradi plana:	Željko Predovan, dipl.ing.arh. Igor Atibašić, dipl.ing.el. Stephen Tony Brčić, dipl.ing.upp. Luka Predovan struč.spec.ing.aedif. Lovre Predovan, mag.ing.arh.
Pečat predstavničkog tijela:	Predsjednik predstavničkog tijela:
Milorad Košćica, v.r.	
Istovjetnost ovog prostornog plana s izvornikom ovjerava:	Pečat nadležnog tijela:
(ime, prezime i potpis)	

