
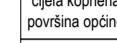




0. GRANICE

-  općina
-  cijela kopnena površina općine
-  prostor ograničenja 300 m
-  obalna linija



1. UVJETI KORIŠTENJA

1.1. PODRUČJA POSEBNIH UVJETA KORIŠTENJA


ARHEOLOŠKA BAŠTINA - ARHEOLOŠKI POJEDINAČNI LOKALITET

-  -kopneni
-  -podmorski

POVIJESNI SKLOP I GRAĐEVINA


-  -civilna građevina
-  -sakralna građevina

ETNOLOŠKA BAŠTINA



-  -etnološko područje

1.2. PODRUČJA POSEBNIH OGRANIČENJA U PROSTORU


KRAJOBRAZ

-  točke i potezi značajni za panoramske vrijednosti krajobraz



EKOLOŠKA MREŽA

-  područje očuvanja značajno za vrste i stanišne tipove
-  lokalitet očuvanja značajan za vrste i stanišne tipove

VODE I MORA

-  -lučko područje

OBUHVAAT PLANOVA UŽEG PODRUČJA

-  -obuhvat obvezne izrade prostornog plana
-  -obuhvat prostornog plana na snazi

# ZADARSKA ŽUPANIJA - OPĆINA KUKLJICA

## PROSTORNI PLAN UREĐENJA OPĆINE KUKLJICA

### 3.UVIJETI ZA KORIŠTENJE, UREĐENJE I ZAŠTITU PROSTORA

KONAČNI PRIJEDLOG

Županija:	ZADARSKA
Općina:	KUKLJICA
Naziv prostornog plana:	IV. IZMJENE I DOPUNE PROSTORNOG PLANA UREĐENJA OPĆINE KUKLJICA
Naziv kartografskog prikaza:	UVIJETI ZA KORIŠTENJE, UREĐENJE I ZAŠTITU PROSTORA
Broj kartografskog prikaza:	3.
Mjerilo kartografskog prikaza:	1:25 000
Odluka o izradi prostornog plana	Odluka predstavničkog tijela o donošenju plana
"Službeni glasnik Općine Kukljica" br.01/20	"Službeni glasnik Općine Kukljica" br. /_ /_
Javna rasprava (datum objave):	Javni uvid održan
"Zadarski list" 23. prosinca 2023.	od: 8. siječnja 2024 do: 8. veljače 2024.
Ponovna javna rasprava (datum objave):	Javni uvid održan
"Zadarski list" 13. ožujka 2024.	od: 18. ožujka 2024 do: 29. ožujka 2024.
Pečat tijela odgovornog za provedbu javne rasprave:	Odgovorna osoba za provedbu javne rasprave:
	Zorana Tomasov Majpruz, mag.iur
Suglasnost za plan prema članku 108.Zakona o prostornom uređenju (NN br.153/13, 65/17, 114/18, 39/19 i 98/19)	
Ministarstvo prostornog uređenja, graditeljstva i državne imovine, Klasa: Ur.br:	
datum: __. __. 2025.	
Pravna osoba/tijelo koje je izradilo plan:	BLOCK PROJEKT d.o.o.
Pečat pravne osobe/tijela koje je izradio plan:	Odgovorna osoba:
	Željko Predovan, dipl.ing.arh.
Odgovorni voditelj:	Željko Predovan, dipl.ing.arh.
Stručni tim u izradi plana:	
Željko Predovan, dipl. ing. arh.	Igor Alibašić, dipl. ing. el.
Stephen Tony Brčić, dipl. ing. upp.	Lovre Predovan, mag.ing. arh.
Luka Predovan, struč.spec.ing.aedif.	
Pečat predstavničkog tijela:	Predsjednik predstavničkog tijela:
	Milorad Košćica, v.r.
Istovjetnost ovog prostornog plana s izvornikom ovjerava:	Pečat nadležnog tijela:
(ime, prezime i potpis)	