
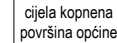







0. GRANICE



-  općina
-  prostor ograničenja 1000 m
-  prostor ograničenja 300 m
-  obalna linija

1. ENERGETSKI SUSTAV

1.2. ELEKTROENERGETIKA

- TRANSFORMATORSKA I RASKLOPNA POSTROJENJA
-  TS 110/35(20) kV - planirana
  -  TS 35/20(10) kV - postojeće
  -  TS 20(10)/0,4 kV - postojeće

ELEKTROPRIJENOSNI UREĐAJI

-  kabel 110 kV podzemni
-  kabel 35(20) kV podzemni
-  dalekovod 10 kV
-  opskrbi vodovi

2. POŠTA I TELEKOMUNIKACIJE

2.1. POŠTA




-  jedinica poštanske mreže

2.2. JAVNE TELEKOMUNIKACIJE




TELEFONSKA MREŽA - KOMUTACIJSKI ČVOROV I U NEPOKRETOJ MREŽI

-  mjesna TK centrala

VODOVI I KANALI

-  magistralni svjetlovodni kabel
-  korisnički i spojni kabel - postojeći
-  korisnički i spojni kabel - planirani

JAVNE TELEKOMUNIKACIJE U POKRETOJ MREŽI

-  aktivna lokacija EKI i povezane opreme na samostojećem stupu - postojeća
-  radio relejna veza
-  repetitor

# ZADARSKA ŽUPANIJA - OPĆINA KUKLJICA

## PROSTORNI PLAN UREĐENJA OPĆINE KUKLJICA

### 2.2. INFRASTRUKTURNI SUSTAVI: ENERGETSKI I TELEKOMUNIKACIJSKI SUSTAVI

KONAČNI PRIJEDLOG

Županija:	ZADARSKA KUKLJICA
Naziv prostornog plana:	IV. IZMJENE I DOPUNE PROSTORNOG PLANA UREĐENJA OPĆINE KUKLJICA
Naziv kartografskog prikaza:	INFRASTRUKTURNI SUSTAVI: ENERGETSKI I TELEKOMUNIKACIJSKI SUSTAVI
Broj kartografskog prikaza:	2.1.
Mjerilo kartografskog prikaza:	1:25 000
Odluka o izradi prostornog plana "Službeni glasnik Općine Kukljica" br.01/20 Javna rasprava (datum objave): "Zadarski list" 23. prosinca 2023. Ponovna javna rasprava (datum objave): "Zadarski list" 13. ožujka 2024.	Odluka predstavničkog tijela o donošenju plana "Službeni glasnik Općine Kukljica" br. / Javni uvid održan od: 8. siječnja 2024 do: 8. veljače 2024. Javni uvid održan od: 18. ožujka 2024 do: 29. ožujka 2024.
Pečat tijela odgovornog za provedbu javne rasprave:	Odgovorna osoba za provedbu javne rasprave:  Zorana Tomasov Majpruz, mag.iur
Suglasnost za plan prema članku 108.Zakona o prostornom uređenju (NN br.153/13, 65/17, 114/18, 39/19 i 98/19) Ministarstvo prostornog uređenja, graditeljstva i državne imovine, Klasa: Ur.br: datum: __. __. 2025.	
Pravna osoba/tijelo koje je izradio plan:	BLOCK PROJEKT d.o.o.
Pečat pravne osobe/tijela koje je izradio plan:	Odgovorna osoba:  Željko Predovan, dipl.ing.arh.
Odgovorni voditelj:	Željko Predovan, dipl.ing.arh.
Stručni tim u izradi plana:	Željko Predovan, dipl. ing. arh. Igor Alibašić, dipl. ing. el. Stephen Tony Brčić, dipl. ing. upp. Lovre Predovan, mag.ing. arh. Luka Predovan, struč.spec.ing.aedif.
Pečat predstavničkog tijela:	Predsjednik predstavničkog tijela:  Milorad Košćica, v.r.
Istovjetnost ovog prostornog plana s izvornikom ovjerava:	Pečat nadležnog tijela:  (ime, prezime i potpis)